


菊池市統計資料2023

(統計図表)



熊本県 菊池市

利用者の方へ

1. 菊池市統計資料（統計図表）は、数年間の統計資料を掲載していますが、記載可能な資料については、過去の資料も併せて掲載しております。
2. 資料の提供先は図表の「出典」に掲げています。疑義または詳細な資料が必要な場合は、統計表の出所機関または本市情報政策課にお問い合わせください。
3. 数値の単位は、図表の「単位」に掲げています。
4. 数値・金額などの単位未満は、四捨五入などにより、総数と内訳の計が一致しない場合があります。
5. 図表の符号の用法は次のとおりです。

「0」・・・単位未満のもの

「-」・・・該当数値のないもの

「…」・・・事実不詳又は調査を欠くもの

「X」・・・該当数字はあるが発表を差し控えたもの

「△」・・・減少しているもの

目次(統計図表)

※タイトルの先頭の番号は、「統計表」の「(項目1)-(項目2)」を表しています。

ページ

担当課

1 自然		
1-1 菊池市の概要	1	市民課・情報政策課
1-2 気象	1	情報政策課
1-3 地目別土地面積の推移	1	税務課
〃 地目別土地面積の割合(令和4年度)	1	税務課
2 国勢調査		
2-1・2-3 男女別人口・世帯数の推移	2	情報政策課
2-1 旧市町村別人口の推移	2	情報政策課
2-2 年齢3区分別人口の推移	2	情報政策課
2-4 労働力人口・非労働力人口の推移	2	情報政策課
2-5 年齢(5歳階級)別15歳以上就業者数の推移	3	情報政策課
2-6 産業別15歳以上就業者数の推移	3	情報政策課
〃 産業別(分類別)15歳以上就業者数の推移	3	情報政策課
3 人口(住民基本台帳)		
3-1 人口の推移	4	市民課
3-2 男女別人口の推移	4	市民課
〃 年齢(5歳階級)別・男女別人口	4	市民課
3-3 人口・世帯数の推移	5	市民課
3-4 世代別人口の推移	5	市民課
3-5 人口自然動態の推移	5	市民課
3-6 人口社会動態の推移	6	市民課
3-5～3-7 人口増減の推移	6	市民課
3-8 外国人人口推移・国籍別人口	6	市民課
4 市役所		
－ 本庁舎・支所	7	
4-1 職員数の推移	7	総務課
5 財政		
5-1 令和5年度 一般・特別会計予算の状況	8	財政課・保険年金課・高齢支援課・下水道課・水道課
5-2 令和5年度 企業会計予算の状況	8	水道課・下水道課
5-3 令和5年度 一般会計(当初)予算状況【歳入】	8	財政課
5-4 令和5年度 一般会計(当初)予算状況【歳出・性質別】	8	財政課
5-5 令和5年度 一般会計(当初)予算状況【歳出・目的別】	8	財政課
5-6 令和4年度 一般会計・特別会計・企業会計の決算状況	9	財政課・保険年金課・高齢支援課・下水道課・水道課
5-7 一般会計歳入決算額と市税収入の推移	9	財政課
5-8 令和4年度 一般会計歳入決算	9	財政課
5-9 令和4年度 市税目的別決算額データ	9	財政課
5-10 一般会計歳出決算額の推移	9	財政課
5-11 令和4年度 一般会計歳出決算(目的別)	10	財政課
5-12 令和4年度 一般会計歳出決算(性質別)	10	財政課
5-13 積立基金現在高の推移	10	財政課
5-14 市債現在高の推移	10	財政課
5-15 経常収支比率の推移	10	財政課
5-16 実質公債費比率の推移	10	財政課
5-17 職員人件費の推移(企業会計及び特別会計を除く)	10	財政課
6 選挙		
6-1 選挙人名簿登録者数	11	選挙管理委員会
6-2 最近の菊池市選挙執行状況	11	選挙管理委員会
7 農林業		
7-1 農業産出額の推計	12	農政課

※タイトルの先頭の番号は、「統計表」の「(項目1)-(項目2)」を表しています。

	ページ	担当課
7-2 農業種目別農業産出額(耕種)の推移	12	農政課
7-3 農業産出額(畜産)の推移	12	農政課
7-4 畜産農家戸数の推移	12	農政課
7-5 畜産農家飼養頭数の推移	12	農政課
7-6 主要農産物の作付面積の推移	12	農政課
7-7 主要農産物の収穫量の推移	13	農政課
7-8 菊池基準の登録人数(累計)	13	農政課
7-9 新規就農者数の推移	13	農政課
7-10 認定農家数の推移	13	農政課
7-11 多面的機能支払事業に取り組む組織数の推移	13	農政課
7-12 中山間地域等直接支払制度事業に取り組む組織数の推移	13	農政課
7-13 6次産業化に取り組む農業経営体数の推移	14	農政課
7-14 農林業経営体数の推移	14	情報政策課
7-15 経営耕地のある経営体数の推移	14	情報政策課
〃 経営耕地面積(農業経営体)の推移	14	情報政策課
7-16 経営耕地面積規模別経営体数(農業経営体)の推移	14	情報政策課
7-17 農産物販売金額規模別経営体数(農業経営体)の推移	14	情報政策課
7-18 農産物売上金額1位の出荷先経営体数(農業経営体)の推移	15	情報政策課
7-19 販売農家数・自給的農家数の推移	15	情報政策課
7-20 男女別農業就業人口(販売農家)の推移	15	情報政策課
7-21 耕作放棄地面積の推移	15	情報政策課
7-22 保有山林面積規模別経営体数の推移	15	情報政策課
8 商工業		
8-1 事業所数及び従業者数の推移	16	情報政策課
8-2 産業(大分類)従業者規模別民営従業者数	16	情報政策課
8-3 製造業の事業所数・従業者数・製造品出荷額等の推移	17	情報政策課
〃 産業別製造事業所・従業者数	17	情報政策課
8-4 年間商品販売額(卸売・小売)の推移	17	情報政策課
9 観光		
9-1 日帰り客数と宿泊客数の推移	18	観光振興課
9-2 観光消費額の推移(宿泊客)	18	観光振興課
9-3 観光消費額の推移(日帰り客)	18	観光振興課
9-4 外国人の宿泊客数 国・地域別推計	18	観光振興課
9-5 外国人の宿泊客数(アジア圏内)	19	観光振興課
9-6 グリーンツーリズム施設宿泊者数(きくちふるさと水源交流館)	19	地域振興課
9-7 イデベンチャー利用者数	19	地域振興課
9-8 ふるさと体験協議会での農家民泊受入者数	19	地域振興課
10 福祉		
10-1 生活保護扶助額の延べ人員の推移	20	生活支援課
10-2 生活保護扶助額の推移	20	生活支援課
10-3 被保護世帯数・世帯人員及び保護率の推移	20	生活支援課
10-4 障がい者手当受給者	21	福祉課
10-5 障がい者手帳認定者	21	福祉課
10-6 障がい福祉サービス種別 (介護給付、訓練等給付、児童発達支援、放課後等デイサービス)	21	福祉課
〃 障がい福祉サービス種別(自立支援医療)	21	福祉課
11 高齢者支援・介護保険		
11-1 高齢者人口と高齢化率	22	高齢支援課
11-2 年齢別要介護認定者数	22	高齢支援課
11-3 要介護度別認定者数	22	高齢支援課
11-4 介護保険給付費の推移(決算額)	22	高齢支援課
11-5 介護(介護予防)サービス(訪問・通所サービス・福祉用具貸与)の内訳	23	高齢支援課
11-6 特別養護老人ホーム入所状況	23	高齢支援課

※タイトルの先頭の番号は、「統計表」の「(項目1)-(項目2)」を表しています。

	ページ	担当課
11-7 特別養護老人ホーム待機者の現状	23	高齢支援課
11-8 シルバー人材センター登録者数の推移	23	高齢支援課
11-9 老人クラブ・会員数の推移	23	高齢支援課
11-10 認知症サポーター数(累計)	24	高齢支援課
11-11 老人福祉センター関連施設利用状況	24	高齢支援課
12 子育て支援		
12-1 児童手当の状況	25	子育て支援課
12-2 児童扶養手当の状況	25	子育て支援課
12-3 虐待相談件数	25	子育て支援課
12-4 配偶者からの暴力の相談件数及び緊急保護対応数	25	子育て支援課
12-5 ファミリーサポートセンター利用件数	25	子育て支援課
12-6 一時預かり保育利用者数(病児保育)	25	子育て支援課
12-7 保育所等数・定員・児童数・待機者数	25	子育て支援課
13 健康・医療		
13-1 国民健康保険給付の推移	26	保険年金課
13-2 後期高齢者医療保険給付の推移	26	保険年金課
13-3 特定健診の受診率(国保)	26	保険年金課
13-4 各種がん検診受診者の推移	26	健康推進課
13-5 各種健診受診者数の推移	26	健康推進課・保険年金課
13-6 保健師による新生児訪問の実施状況	26	健康推進課
13-7 乳幼児健診の受診者数	27	健康推進課
13-8 乳幼児健診の受診率	27	健康推進課
13-9 予防接種者数の推移(こどもの定期接種)	27	健康推進課
13-10 国民健康保険加入の状況	27	保険年金課
13-11 国民健康保険税の推移	28	保険年金課
13-12 医療機関の状況	28	健康推進課
14 市民生活		
14-1 国民年金の加入状況	29	保険年金課
14-2 各種年金受給の状況	29	保険年金課
14-3 消費者相談の多い商品上位5位の推移	29	福祉課
14-4 年代別消費者相談件数	29	福祉課
14-5 販売購入形態別相談件数の推移	30	福祉課
14-6 消費者セミナー等の実績	30	福祉課
14-7 軽自動車台数の推移	30	税務課
14-8 ベンリカー利用者数	30	地域振興課
14-9 あいのりタクシー利用者数	30	地域振興課
14-10 火災発生状況	30	防災交通課
14-11 交通事故発生状況	30	防災交通課
14-12 救急出動の状況	31	防災交通課
14-13 ごみ・し尿の処理状況	31	環境課
14-14 家庭ごみ・事業系ごみ排出量の推移	31	環境課
14-15 一人当たりの年間ごみ排出量	31	環境課
14-16 生活排水処理人口の推移	31	環境課
15 教育		
15-1 市内学校の概要	32	学校教育課
〃 児童・生徒数の推移(小中学校各計)	32	学校教育課
〃 小学校児童数の推移	32	学校教育課
〃 中学校生徒数の推移	32	学校教育課
15-2 小学校児童数:各学年計	32	学校教育課
15-3 中学校生徒数:各学年計	33	学校教育課
15-4 市費教員数の推移	33	学校教育課
15-5 幼稚園数・園児数	33	情報政策課
15-6 幼保連携型認定こども園数・園児数	33	情報政策課

※タイトルの先頭の番号は、「統計表」の「(項目1)ー(項目2)」を表しています。

	ページ	担当課
15-7 社会教育関係団体の状況	33	生涯学習課
15-8 菊池市内国・県・市指定・登録文化財	33	生涯学習課
15-9 国指定文化財一覧	34	生涯学習課
15-10 県指定文化財一覧	34	生涯学習課
15-11 市指定文化財	34~36	生涯学習課
15-12 国登録有形文化財一覧	36	生涯学習課
15-13 各公民館の利用者の推移	36	中央公民館
15-14 公立図書館・図書室の利用者数	37	中央図書館
15-15 公立図書館・図書室の貸出冊数	37	中央図書館
15-16 公立図書館・図書室の資料費決算額	37	中央図書館
15-17 公立図書館・図書室の蔵書数	37	中央図書館
15-18 公立小・中学校図書館の蔵書数	37	学校教育課
15-19 社会体育団体の状況(令和4年度)	37	社会体育課
15-20 社会体育施設の利用者数の推移	38・39	社会体育課
15-21 学校開放施設の利用者数の推移	39・40	社会体育課
15-22 社会体育施設一覧(令和4年度)	40・41	社会体育課
15-23 学校開放施設一覧(令和4年度)	41	社会体育課

16 建設

16-1 市道の路線数	42	土木課
16-2 市道の総延長と総面積	42	土木課
16-3 市道の改良率と舗装数	42	土木課
16-4 市道の延長状況	42	土木課
16-5 都市計画法適用区域	43	都市整備課
16-6 都市計画用途地域の概要(菊池都市計画区域)	43	都市整備課
〃 菊池市都市計画区域用途地域図	43	都市整備課
16-7 特定用途制限地域の概要	43	都市整備課
16-8 特別用途地区の概要	43	都市整備課
16-9 都市計画道路整備の状況 計画決定(菊池都市計画区域)	43	都市整備課
16-10 開発行為・建築確認申請件数	44	都市整備課
16-11 都市公園整備の状況	44	都市整備課
16-12 一人当たりの公園面積	44	都市整備課
16-13 市営住宅の管理戸数	45	都市整備課
16-14 市営住宅の状況	45	都市整備課
16-15 公共下水道の状況	45	下水道課
16-16 農業集落排水事業の状況	45	下水道課
16-17 公共下水道の概要	45	下水道課
16-18 農業集落排水施設の概要	46	下水道課
16-19 下水道の年間有収水量	46	下水道課
16-20 下水道の水洗化人口	46	下水道課
16-21 上水道の給水人口と給水戸数	46	水道局
16-22 上水道の配水量と有収水量及び有収率	46	水道局
16-23 上水道の供給単価と給水原価	46	水道局
16-24 上水道の状況	47	水道局

17 その他

17-1 ホームページアクセス数	48	市長公室
17-2 市長と語る会	48	市長公室
17-3 姉妹・友好都市相互交流者数(遠野市・西米良村・龍郷町)	48	市長公室
17-4 姉妹・友好都市相互交流者数(金堤市・清州市・泗水県)	48	市長公室
17-5 東京菊池会交流者数	48	地域振興課
17-6 市民提案型協働事業	48	地域振興課
17-7 地域づくり補助金交付件数	48	地域振興課
17-8 ふるさと納税(寄附件数)	49	地域振興課
17-9 ふるさと納税(寄附額)	49	地域振興課
17-10 ふるさと納税(1件当たりの寄附額)	49	地域振興課
17-11 移住・定住(空家バンク利用登録者・改修補助利用件数)	49	地域振興課
17-12 移住・定住(移住実績者数)	49	地域振興課

※タイトルの先頭の番号は、「統計表」の「(項目1)―(項目2)」を表しています。

	ページ	担当課
17-13 菊池遺産登録数	49	地域振興課
17-14 菊池遺産一覧(ふるさと遺産)	50～52	地域振興課
17-15 菊池遺産一覧(特別遺産)	52	地域振興課

附録

― 主要統計指標(1)・(2)	53・54	市民課、水道課、下水道課、子育て支援課、健康推進課、防災交通課、学校教育課、財政課、選挙管理委員会、生涯学習課、情報政策課
― 菊池市民のくらし	55	市民課、高齢支援課、財政課、環境課、保険年金課、水道課、防災交通課、中央図書館、都市整備課

01 自然

■ 1-1 菊池市の概要



面積: 276.85km²

出典: 全国都道府県市区町村別面積調(令和4年10月1日時点)

人口: 47,100人

男性: 22,664人

女性: 24,436人

世帯: 19,960世帯

出典: 住民基本台帳(各年1月1日現在(各年12月末締め))

■ 1-2 気象 (単位: °C、mm)

出典: 熊本地方気象台(菊池)

年次		H25	H26	H27	H28	H29	H30	H31(R1)	R2	R3	R4
気温	平均	15.9	15.6	16.1	16.9	15.9	16.4	16.7	16.5	16.9	16.6
	最高	38.8	36.3	37.4	38.7	37.1	38.8	37.9	37.8	36.7	37.7
	最低	△ 7.4	△ 7.2	△ 7.0	△ 8.1	△ 7.4	△ 8.1	△ 5.0	△ 5.7	△ 8.2	△ 6.7
降水量	総量	1,723.0	1,771.0	2,263.0	2,594.5	1,748.5	1,980.5	1,664.0	2,562.5	2,318.5	1,560.5
	日最大	175.5	131.5	153.5	243.5	151.5	194.5	96.0	215.0	144.5	90.5

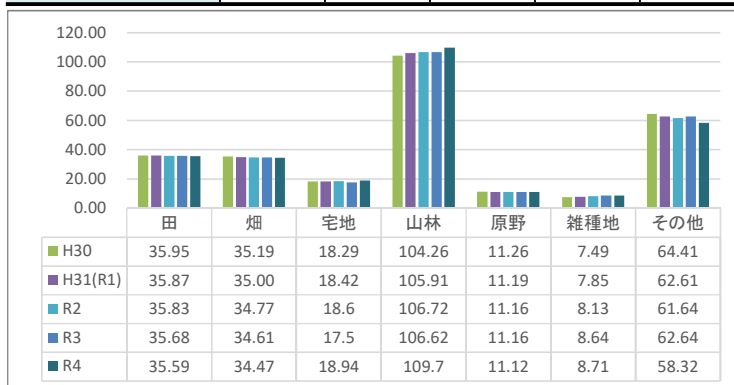
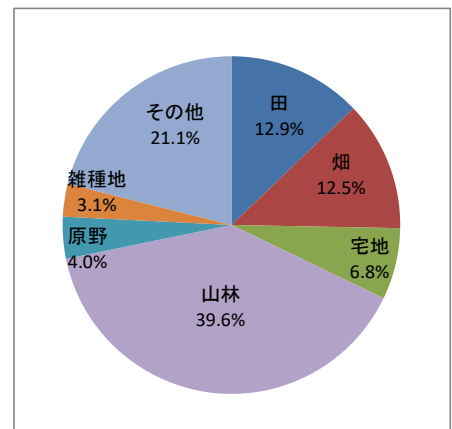
■ 1-3 地目別土地面積の推移 (単位: km²)

出典: 固定資産税概要調書

年次	H30	H31(R1)	R2	R3	R4
田	35.95	35.87	35.83	35.68	35.59
畑	35.19	35.00	34.77	34.61	34.47
宅地	18.29	18.42	18.6	17.5	18.94
山林	104.26	105.91	106.72	106.62	109.7
原野	11.26	11.19	11.16	11.16	11.12
雑種地	7.49	7.85	8.13	8.64	8.71
その他	64.41	62.61	61.64	62.64	58.32
総面積	276.85	276.85	276.85	276.85	276.85

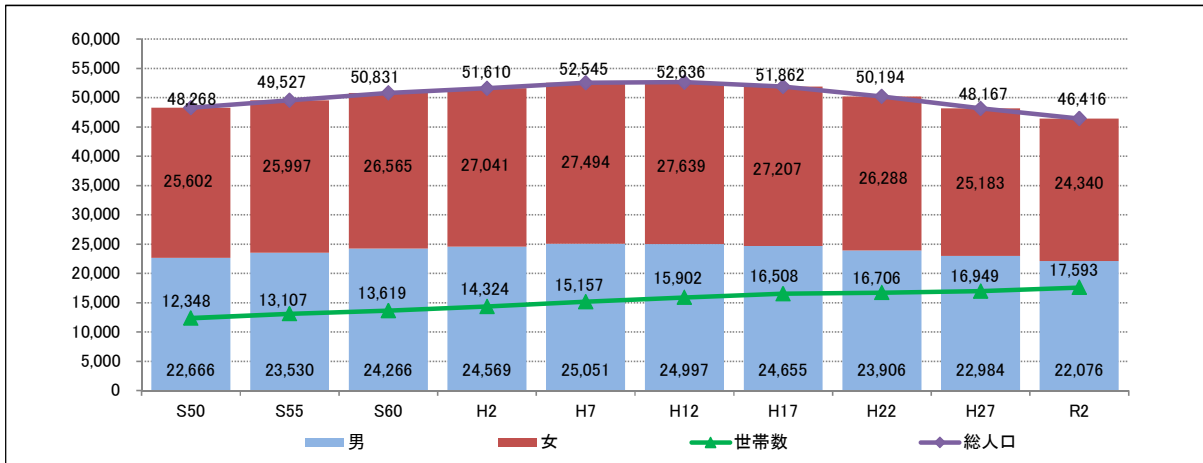
■ 1-3 地目別土地面積の割合(令和4年度)

出典: 固定資産税概要調書

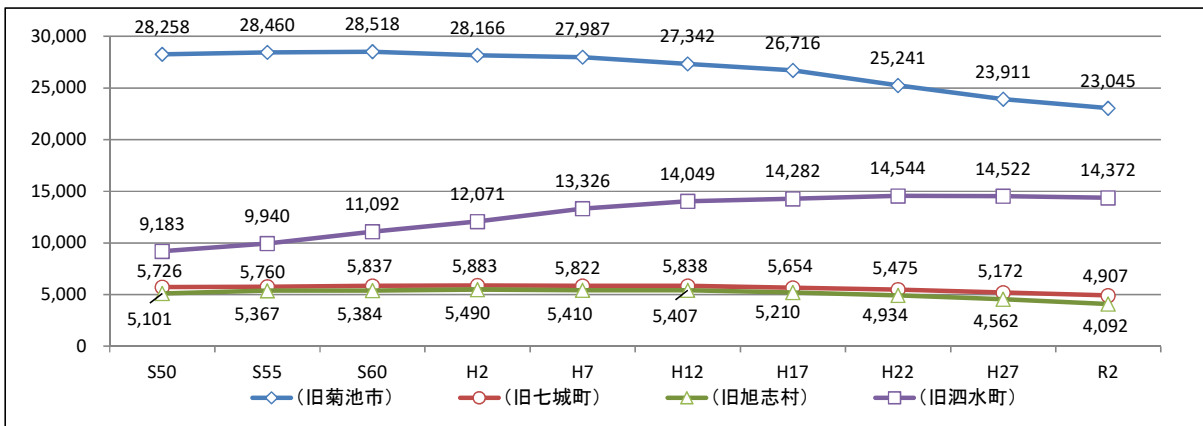


02 国勢調査

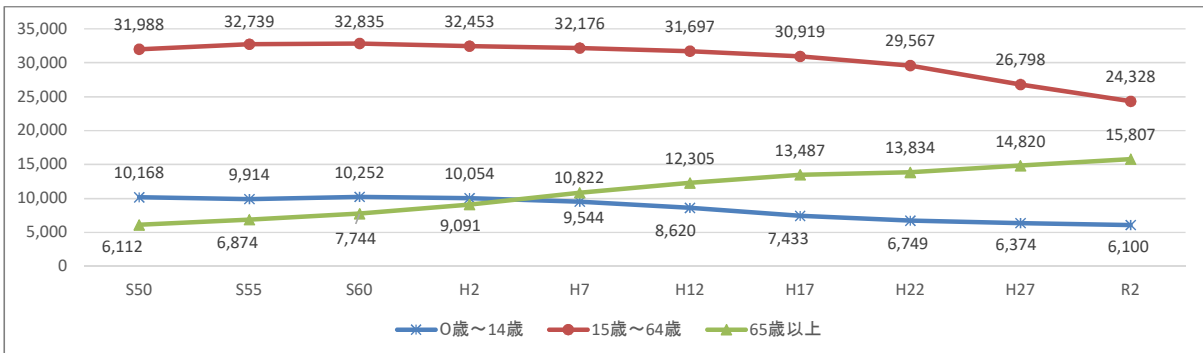
■2-1-2-3 男女別人口・世帯数の推移（単位：人、世帯）
出典：国勢調査



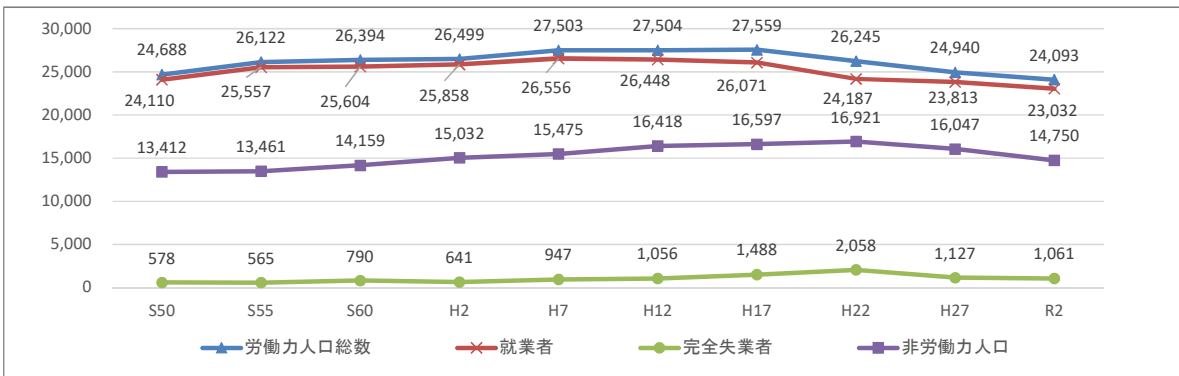
■2-1 旧市町村別人口の推移（単位：人）
出典：国勢調査



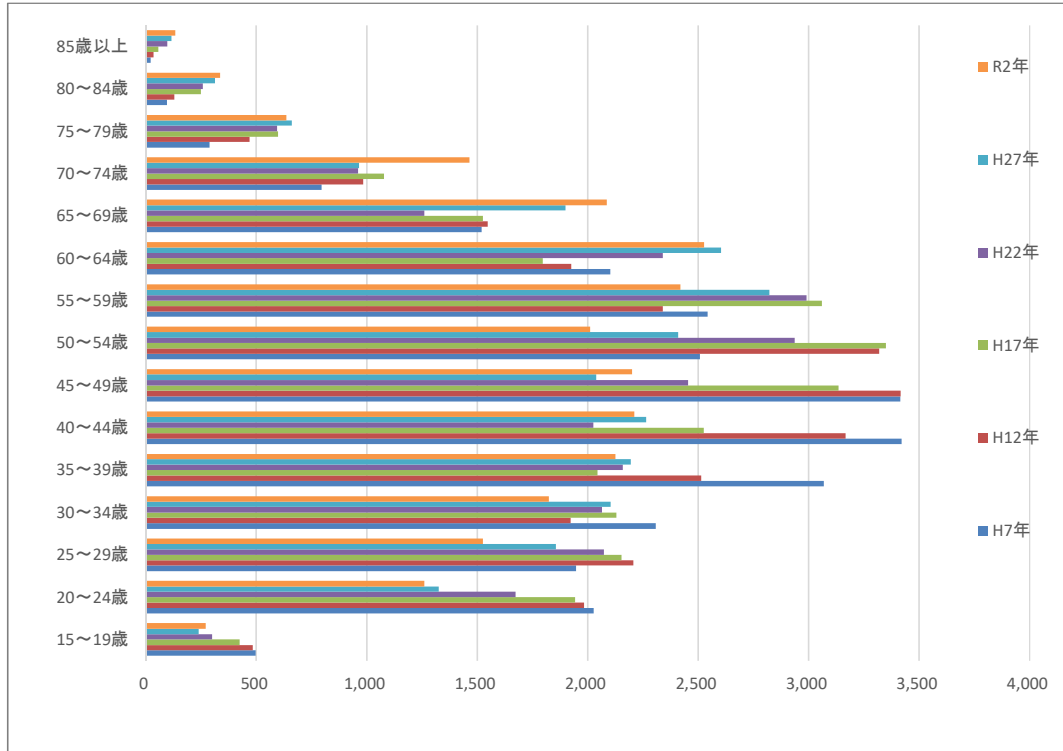
■2-2 年齢3区分別人口の推移（単位：人）
出典：国勢調査



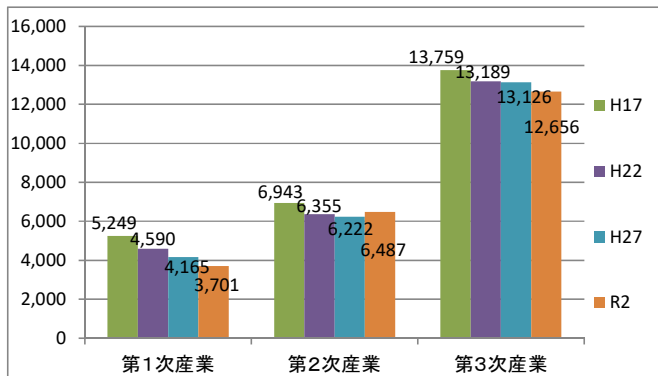
■2-4 労働力人口・非労働力人口の推移（単位：人）
出典：国勢調査



■2-5 年齢(5歳階級)別15歳以上就業者数の推移 (単位:人)
出典:国勢調査



■2-6 産業別15歳以上就業者数の推移 (単位:人)
出典:国勢調査



■2-6 産業別(分類別)15歳以上就業者数 (単位:人)
出典:国勢調査

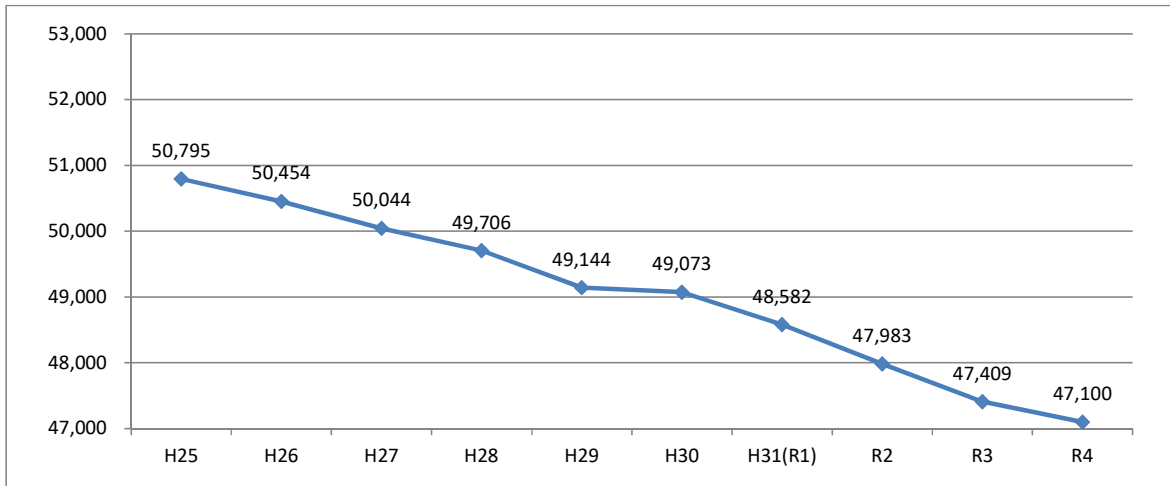
産業大分類	H17	産業大分類	H22	H27	R2
総数	26,071	総数	24,187	23,813	23,032
A 農業	5,152	A 農業, 林業	4,588	4,165	3,700
B 林業	91	うち農業	4,467	4,042	3,588
C 漁業	6	B 漁業	2	-	1
D 鉱業	3	C 鉱業, 採石業, 砂利採取業	2	1	7
E 建設業	2,143	D 建設業	1,782	1,698	1,820
F 製造業	4,797	E 製造業	4,571	4,523	4,660
G 電気・ガス・熱供給・水道業	44	F 電気・ガス・熱供給・水道業	35	37	38
H 情報通信業	152	G 情報通信業	132	112	107
I 運輸業	1,007	H 運輸業, 郵便業	1,008	880	867
J 卸売・小売業	3,277	I 卸売業, 小売業	3,082	2,816	2,674
K 金融・保険業	269	J 金融業, 保険業	274	243	241
L 不動産業	79	K 不動産業, 物品賃貸業	153	146	167
M 飲食店, 宿泊業	1,149	L 学術研究, 専門・技術サービス	327	402	364
N 医療, 福祉	2,739	M 宿泊業, 飲食サービス業	1,179	1,086	984
O 教育, 学習支援業	917	N 生活関連サービス業, 娯楽業	885	831	788
P 複合サービス事業	481	O 教育, 学習支援業	850	794	742
Q サービス業(他に分類されないもの)	2,710	P 医療, 福祉	3,049	3,492	3,479
R 公務(他に分類されないもの)	935	Q 複合サービス事業	349	420	378
S 分類不能の産業	120	R サービス業(他に分類されないもの)	1,071	1,153	1,083
		S 公務(他に分類されるものを除く)	795	714	744
		T 分類不能の産業	53	300	188

※H17、H22年の産業項目の違いは、産業改訂によるもの。

03 人口(住民基本台帳)

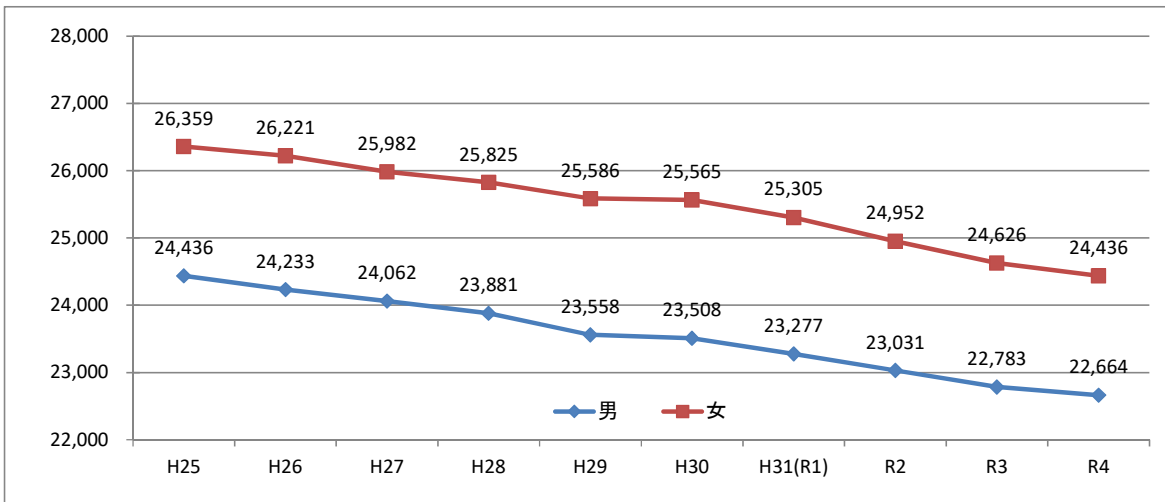
■3-1 人口の推移 (単位:人)

出典:住民基本台帳(各年1月1日現在(各年12月末締め))



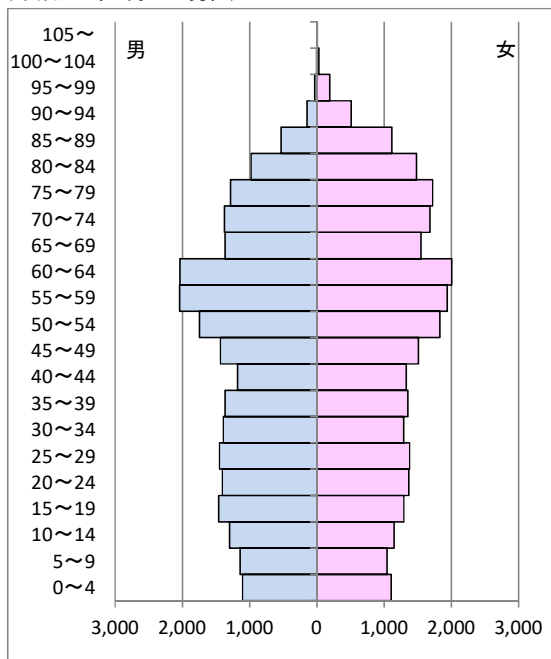
■3-2 男女別人口の推移 (単位:人)

出典:住民基本台帳(各年1月1日現在(各年12月末締め))

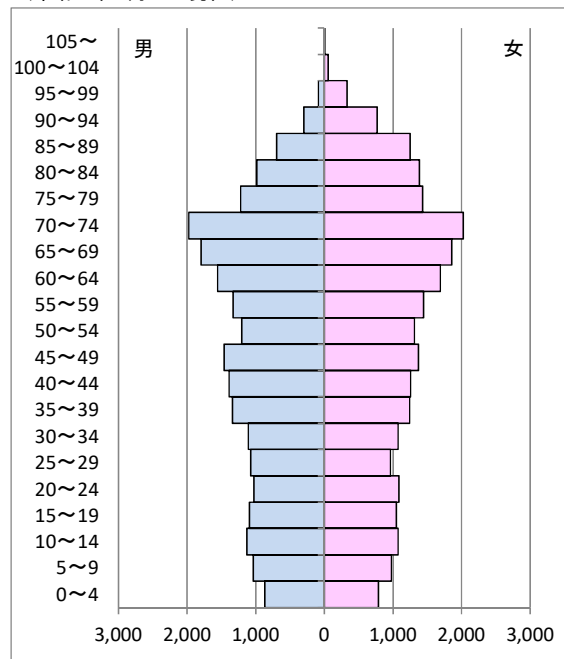


■3-2 年齢(5歳階級)別・男女別人口 (単位:人)

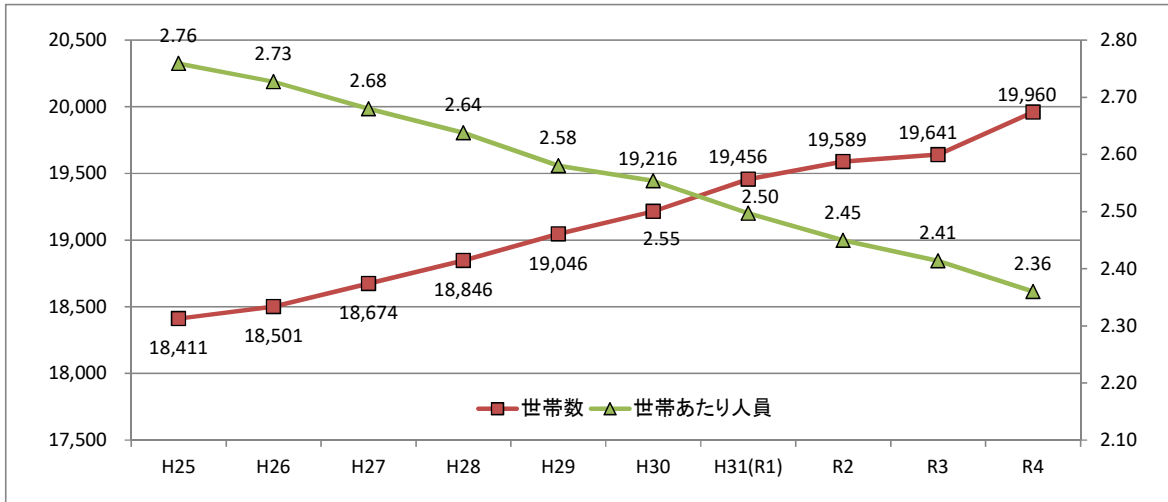
出典:住民基本台帳(各年1月1日現在(各年12月末締め))
(平成22年1月1日現在)



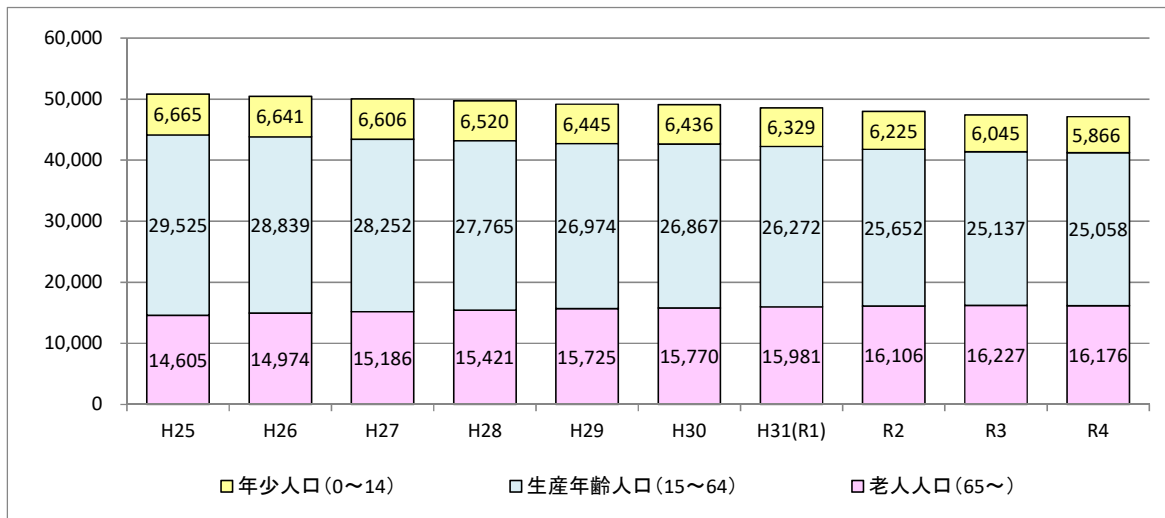
(令和4年1月1日現在)



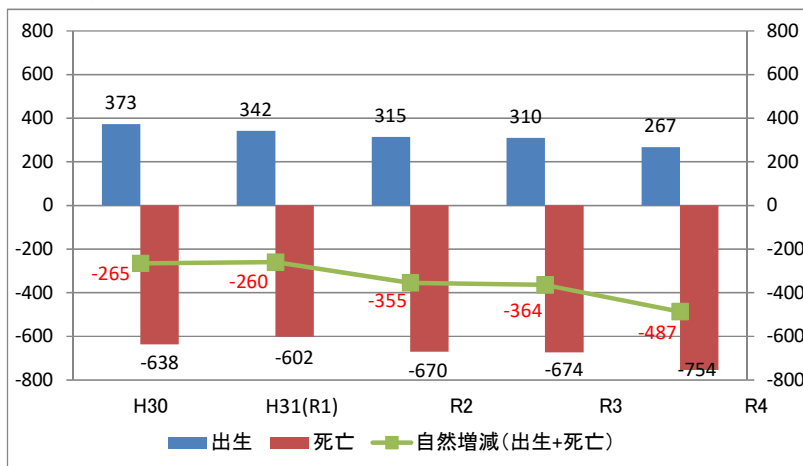
■3-3 人口・世帯数の推移（単位：人、世帯）
出典：住民基本台帳（各年1月1日現在（各年12月末締め））



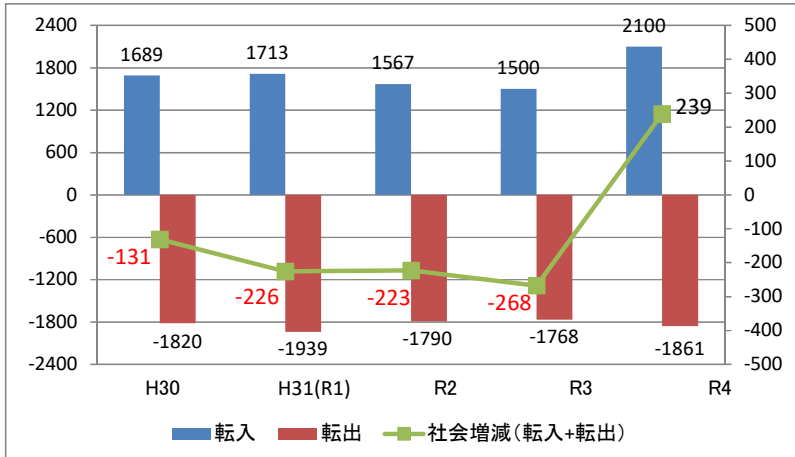
■3-4 世代別人口の推移（単位：人）
出典：住民基本台帳（各年1月1日現在（各年12月末締め））



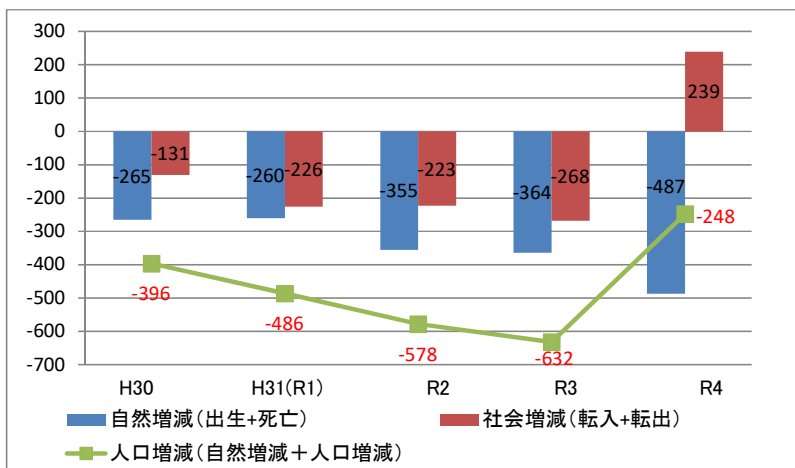
■3-5 人口自然動態の推移（単位：人）
出典：住民基本台帳（各年4月1日～翌年3月末の計）



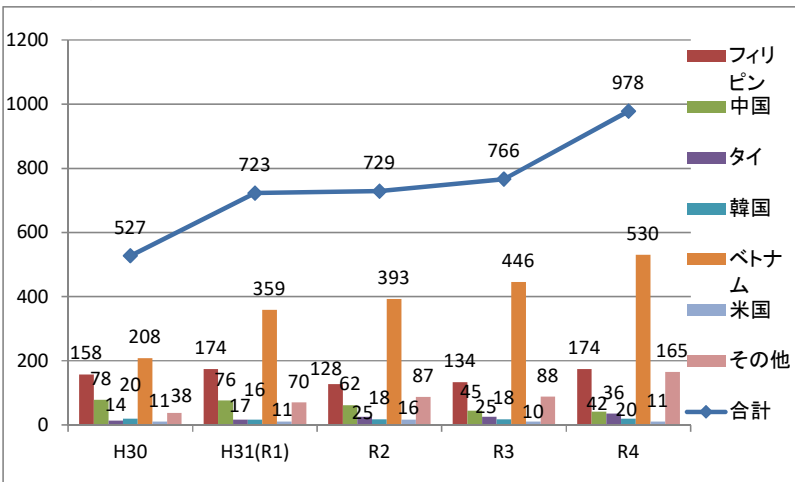
■3-6 人口社会動態の推移 (単位:人)
出典:住民基本台帳(各年4月1日～翌年3月末の計)



■3-5～3-7 人口増減の推移 (単位:人)
出典:住民基本台帳(各年4月1日～翌年3月末の計)



■3-8 外国人人口推移・国籍別人口 (単位:人)
出典:住民基本台帳(各年1月1日現在(各年12月末締め))



04 市役所

■本庁舎・支所(令和5年12月1日時点)

○菊池市役所本庁舎 〒861-1392 菊池市隈府888番地

○七城支所 〒861-1394 菊池市七城町甲佐町74番地1



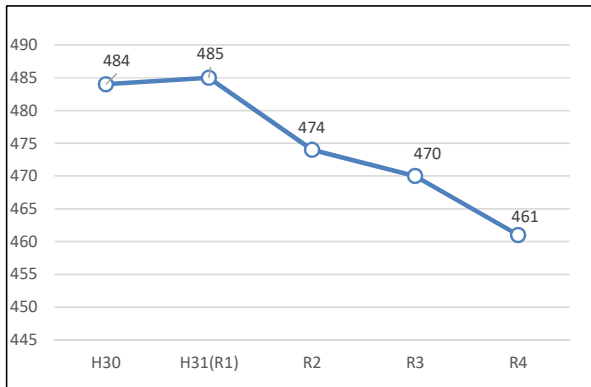
○旭志支所 〒869-1295 菊池市旭志小原240番地

○泗水支所 〒861-1295 菊池市泗水町福本383番地



■4-1 職員数の推移 (単位:人)

出典:地方公共団体定員管理調査



05 財政

■ 5-1 令和5年度 一般・特別会計予算の状況 (単位:千円、%)

出典:当初予算書

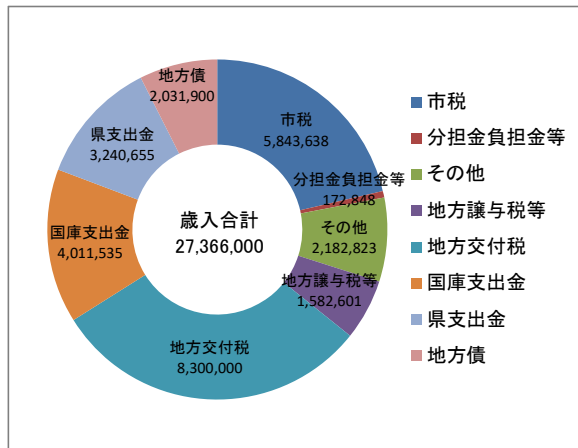
会計名	予算額	対前年度増減率
一般会計	27,366,000	2.1
国民健康保険事業会計	6,709,212	△ 0.9
後期高齢者医療事業会計	738,540	△ 6.9
介護保険事業会計	5,973,666	△ 0.2
計	40,787,418	1.1

■ 5-2 令和5年度 企業会計予算の状況(単位:千円、%)

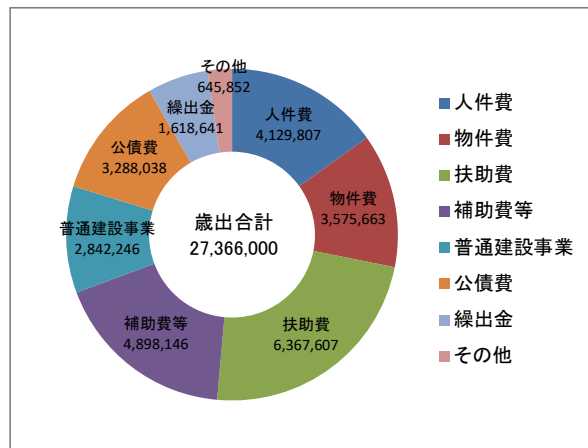
出典:当初予算書

会計名	予算額	対前年度増減率
水道事業会計	1,194,006	107.66
下水道事業会計	3,320,207	106.36

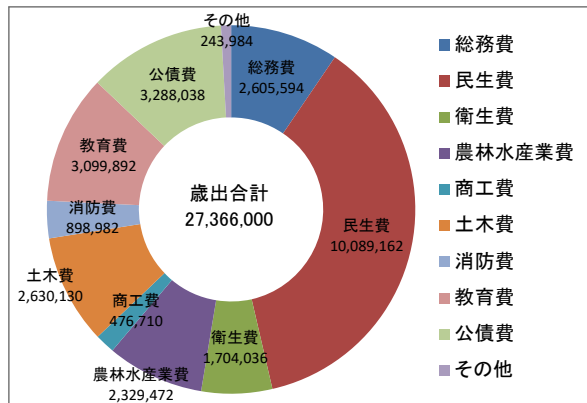
■ 5-3 令和5年度 一般会計(当初)予算状況【歳入】
(単位:千円) 出典:当初予算書



■ 5-4 令和5年度 一般会計(当初)予算状況
【歳出・性質別】(単位:千円) 出典:当初予算書



■ 5-5 令和5年度 一般会計(当初)予算状況【歳出・目的別】
(単位:千円) 出典:当初予算書



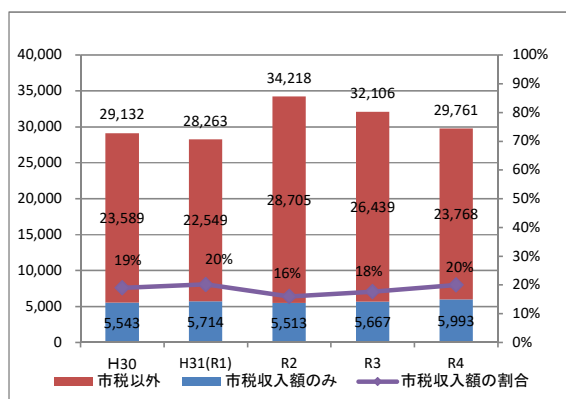
■ 5-6 令和4年度 一般会計・特別会計・企業会計決算の状況 (単位:千円)

出典:歳入歳出決算書

区分		令和3年度決算		令和4年度決算		
		歳入	歳出	歳入	歳出	
一般会計		32,114,317	31,037,785	29,765,479	28,986,544	
特別会計	国民健康保険事業会計	6,573,740	6,567,513	6,396,646	6,364,527	
	後期高齢者医療事業会計	641,507	639,352	702,693	697,236	
	介護保険事業会計	5,922,383	5,824,910	5,959,341	5,724,230	
	公共下水道事業会計	—	—	—	—	
	特定環境保全公共下水道事業会計	—	—	—	—	
	地域生活排水処理事業会計	—	—	—	—	
	農業集落排水事業会計	—	—	—	—	
特別養護老人ホーム会計	—	—	—	—		
企業会計	水道事業会計	収益的	699,904	624,378	668,927	600,596
		資本的	327,304	525,271	143,312	330,335
	下水道事業会計	収益的	1,854,790	1,758,043	1,790,494	1,717,374
		資本的	588,869	1,090,113	974,223	1,417,530

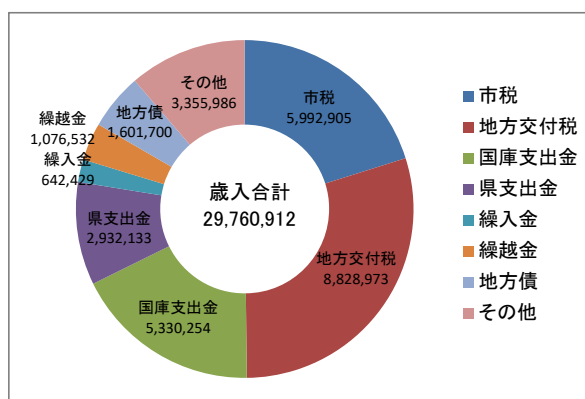
■ 5-7 一般会計歳入決算額と市税収入の推移

(単位:百万円、%) 出典:決算統計(決算カード)



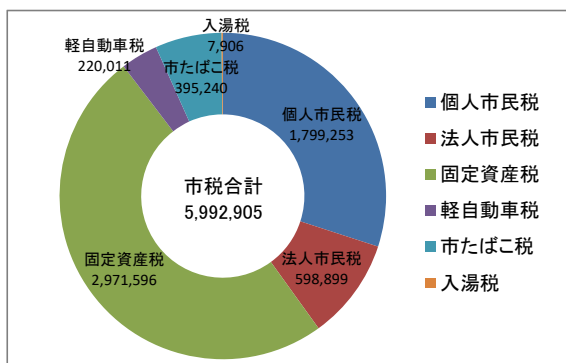
■ 5-8 令和4年度 一般会計歳入決算 (単位:千円)

出典:決算統計(決算カード)



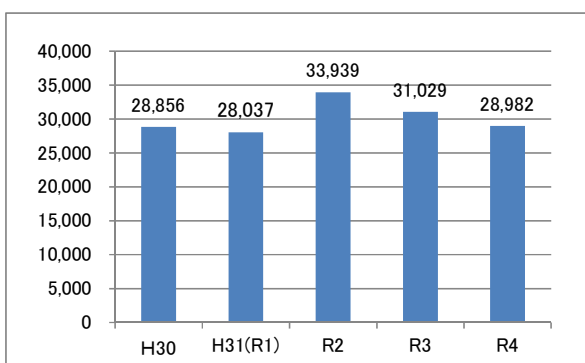
■ 5-9 令和4年度 市税目的別決算額データ (単位:千円)

出典:決算統計(決算カード)

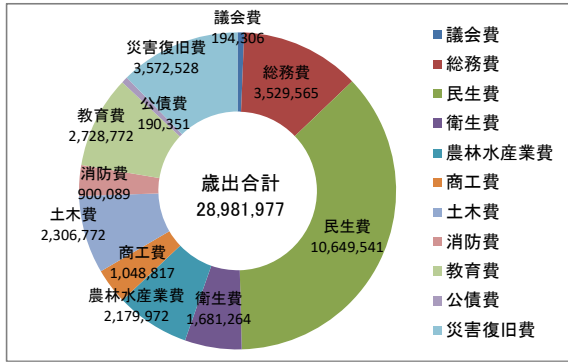


■ 5-10 一般会計歳出決算額の推移 (単位:百万円)

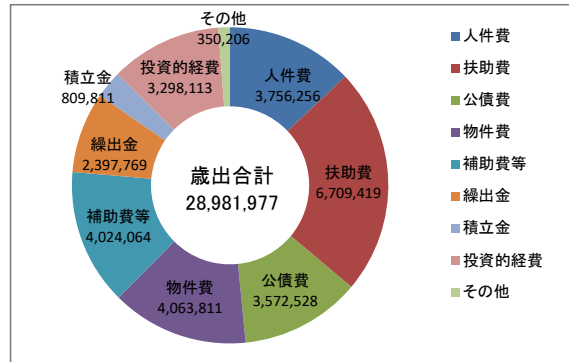
出典:決算統計(決算カード)



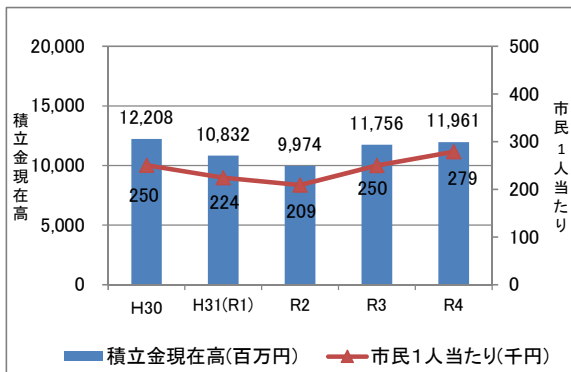
■5-11 令和4年度 一般会計歳出決算(目的別) (単位:千円)
出典:決算統計(決算カード)



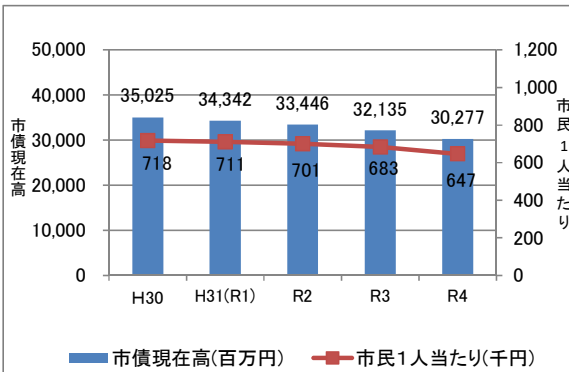
■5-12 令和4年度 一般会計歳出決算(性質別)
(単位:千円) 出典:決算統計(決算カード)



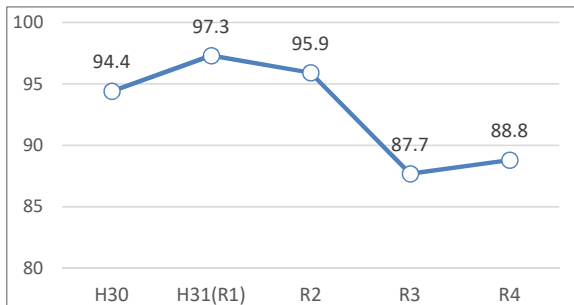
■5-13 積立基金現在高の推移
(単位:百万円、千円) 出典:決算統計(決算カード)



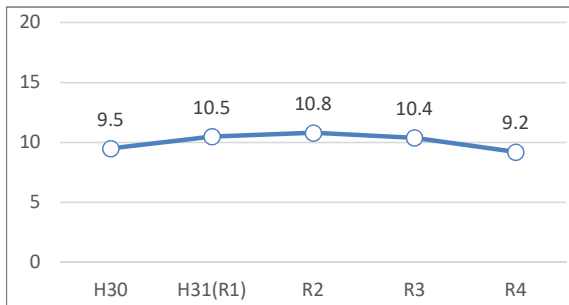
■5-14 市債現在高の推移 (単位:百万円、千円)
出典:決算統計(決算カード)



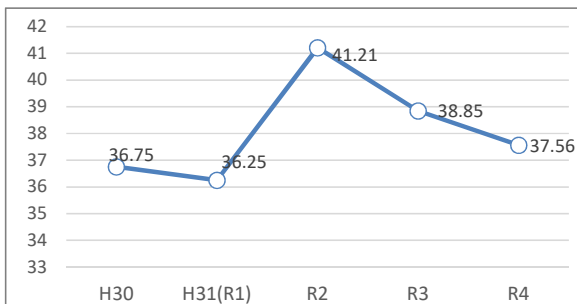
■5-15 経常収支比率の推移 (単位:%)
出典:決算統計(決算カード)



■5-16 実質公債費比率の推移 (単位:%)
出典:決算統計(決算カード)



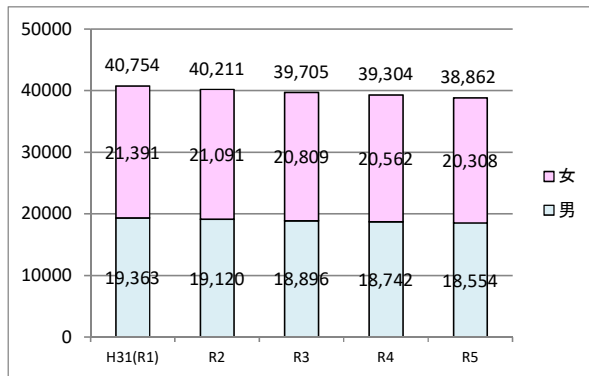
■5-17 職員人件費の推移(企業会計及び特別会計を除く)
(単位:億円) 出典:決算統計(決算カード)



06 選挙

■ 6-1 選挙人名簿登録者数（単位：人）

出典：菊池市選挙管理委員会資料（各年6月定時登録現在）



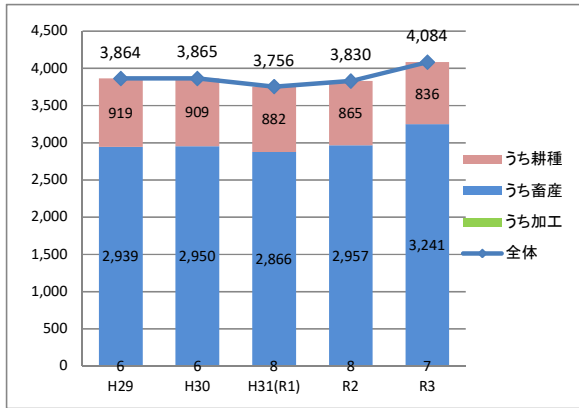
■ 6-2 最近の菊池市選挙執行状況（単位：人、％）

出典：菊池市選挙管理委員会資料

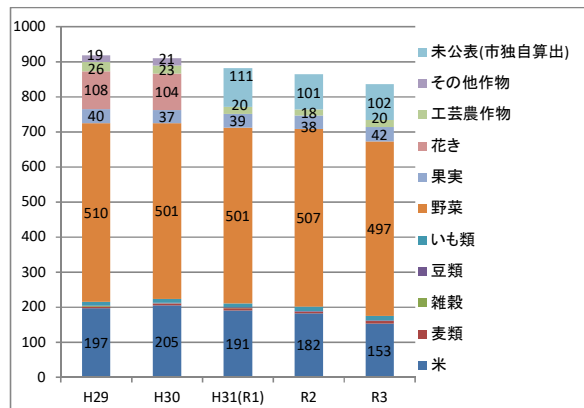
選挙名	執行年月日	選挙当日有権者数(人)			投票者総数(人)			投票率(%)		
		男	女	計	男	女	計	男	女	計
菊池市議会議員一般選挙	平成30年5月20日	19,209	21,336	40,545	11,358	12,974	24,332	59.13	60.81	60.01
熊本県議会議員菊池市選挙区一般選挙	平成31年4月7日	19,169	21,267	40,436	8,404	9,020	17,424	43.84	42.41	43.09
参議院議員通常選挙(選挙区)	令和元年7月21日	19,296	21,320	40,616	9,210	9,940	19,150	47.73	46.62	47.15
熊本県知事選挙	令和2年3月22日	19,059	21,049	40,108	8,855	9,912	18,767	46.46	47.09	46.79
菊池市長選挙	令和3年4月11日	無投票								
衆議院議員総選挙(小選挙区)	令和3年10月31日	18,830	20,673	39,503	10,258	11,351	21,609	54.48%	54.91%	54.70%
菊池市議会議員一般選挙	令和4年5月22日	無投票								
参議院議員通常選挙(選挙区)	令和4年7月10日	18,730	20,520	39,250	9,310	10,124	19,434	49.71%	49.34%	49.51%
熊本県議会議員菊池市選挙区一般選挙	令和5年4月9日	無投票								

07 農業

■7-1 農業産出額の推計 (単位:千万円)
出典:市町村別農業産出額(推計)

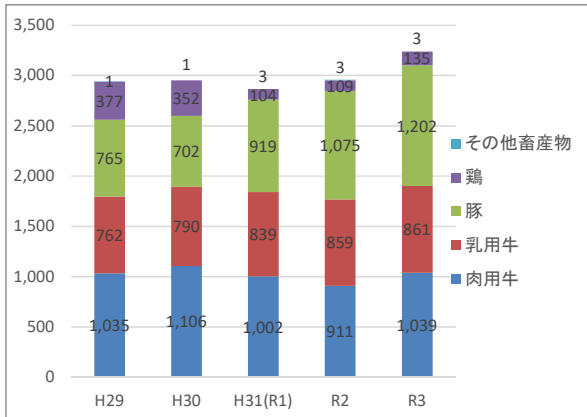


■7-2 農業種目別農業算出額(耕種)の推移
(単位:千万円)出典:市町村別農業産出額(推計)

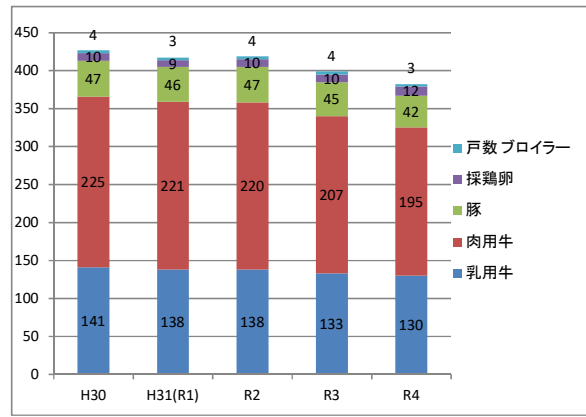


※H31(R1)・R2の「花き」及び「その他の作物」は公表が秘匿されている。
※「未公表」とは、公表されていない数値を市独自に算出。(算出根拠:「耕種」計から品目が公表されたものを差し引いた数値)

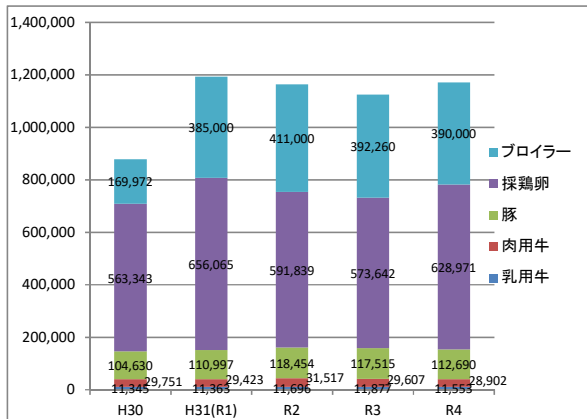
■7-3 農業算出額(畜産)の推移 (単位:千万円)
出典:市町村別農業産出額(推計)



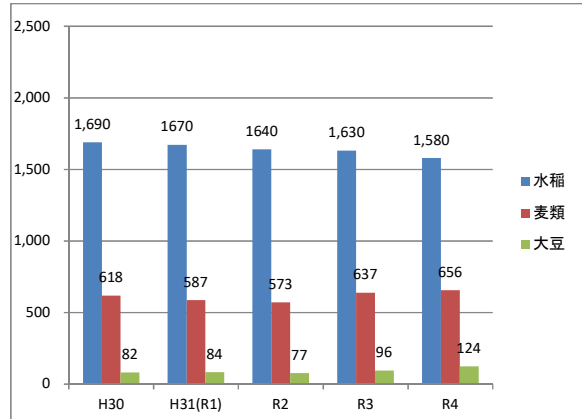
■7-4 畜産農家戸数の推移 (単位:戸)
出典:熊本県畜産統計調査



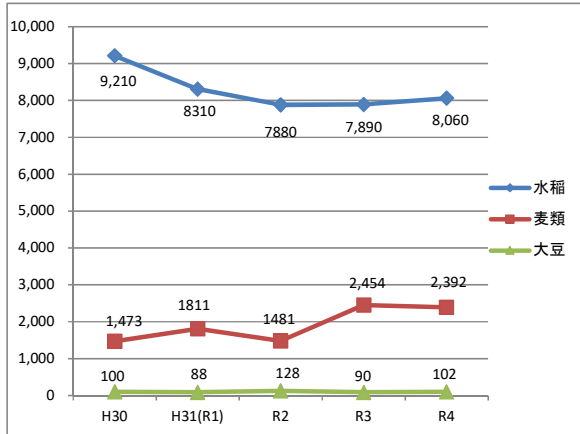
■7-5 畜産農家飼養頭数の推移 (単位:頭、羽)
出典:熊本県畜産統計調査



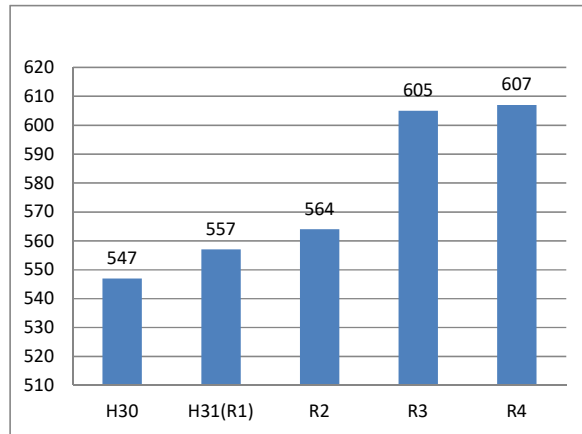
■7-6 主要農産物の作付面積の推移 (単位:ha)
出典:作物統計調査(農林水産省)



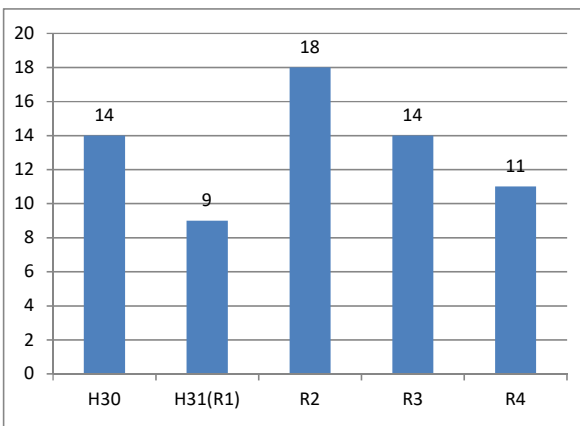
■7-7 主要農産物の収穫量の推移（単位:t）
出典：作物統計調査（農林水産省）



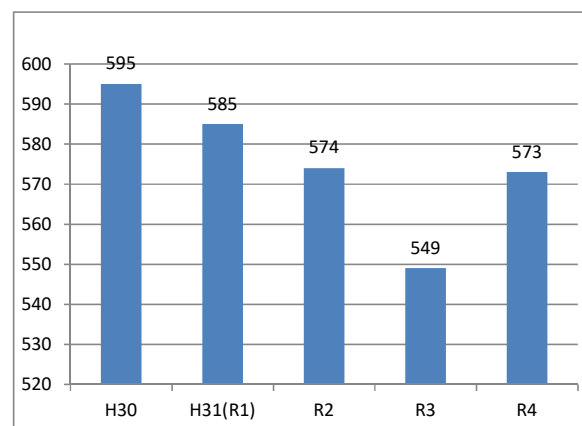
■7-8 菊池基準の登録人数(累計)（単位:人）
出典：農政課資料



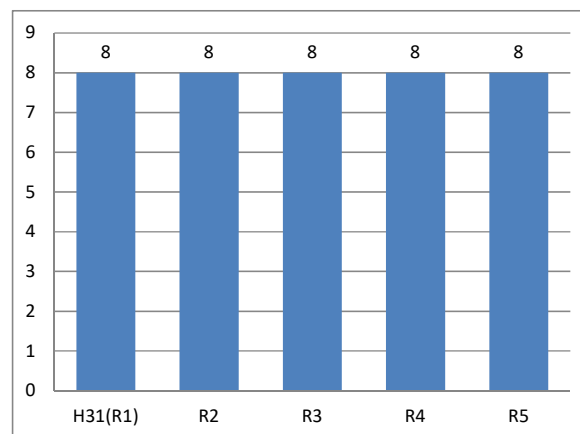
■7-9 新規就農者数の推移（単位:人）
出典：農政課資料



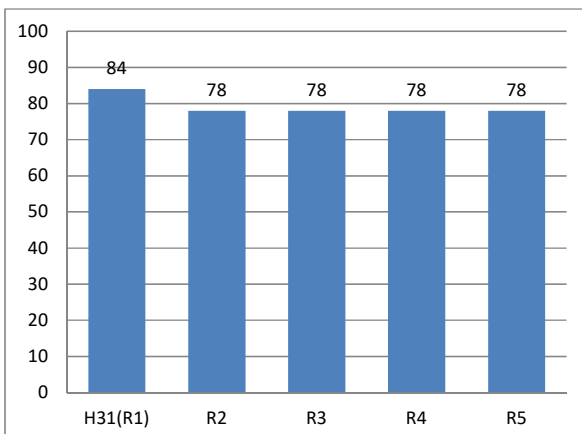
■7-10 認定農家数の推移（単位:件）
出典：農政課資料



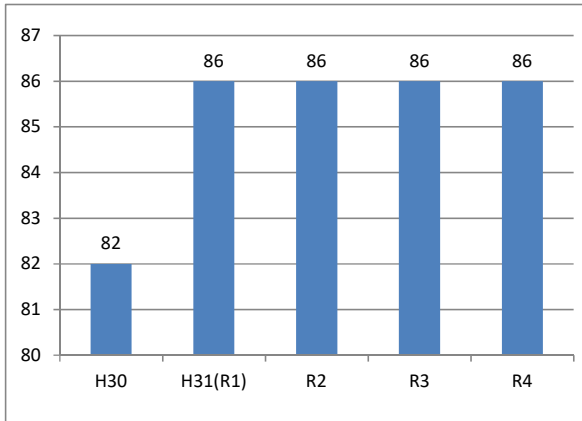
■7-11 多面的機能支払事業に取り組む組織数の推移
（単位:組織）出典：農政課資料



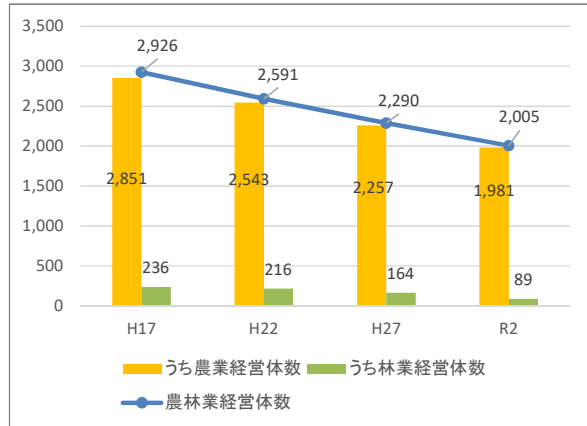
■7-12 中山間地域等直接支払制度事業に取り組む組織数の推移（単位:組織）出典：農政課資料



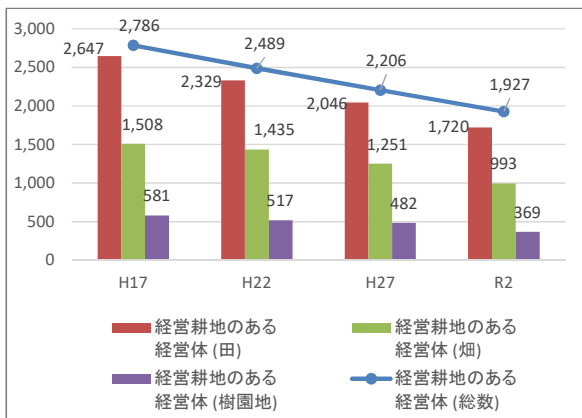
■7-13 6次産業化に取り組む農業経営体数の推移（単位：件）
出典：6次産業化総合調査名簿（農政局資料）



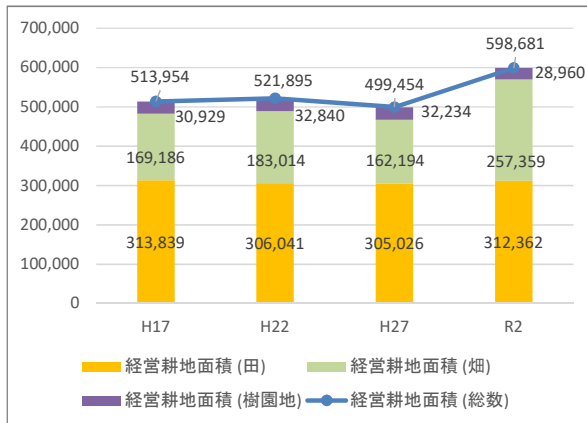
■7-14 農林業経営体数の推移（単位：経営体）
出典：農林業センサス



■7-15 経営耕地のある経営体数（農業経営体）の推移（単位：経営体）
出典：農林業センサス



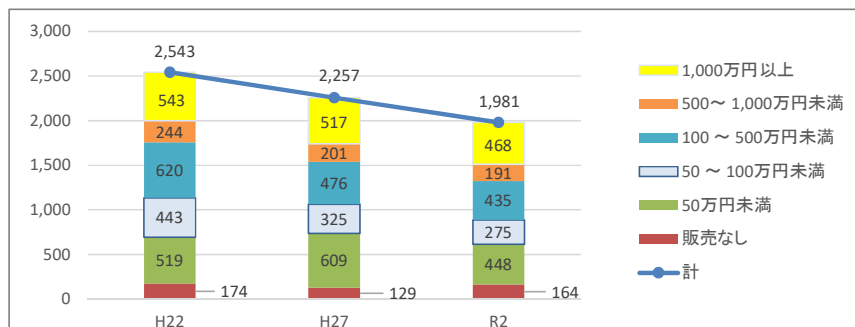
■7-15 経営耕地面積（農業経営体）の推移（単位：a）
出典：農林業センサス



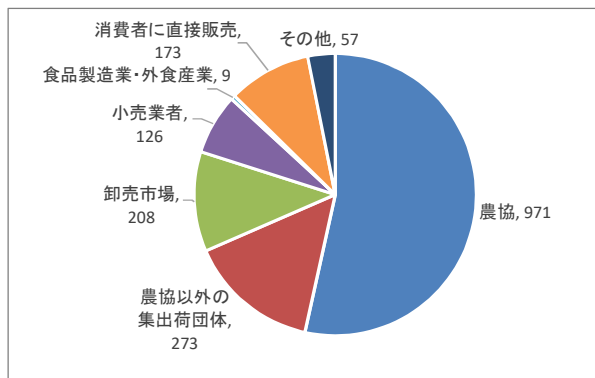
■7-16 経営耕地面積規模別経営体数（農業経営体）の推移（単位：経営体）
出典：農林業センサス

	H17	H22	H27	R2
計	2,851	2,543	2,257	1,981
経営耕地なし	...	54	51	54
0.3ha未満	96	28	30	42
0.3～0.5ha	300	229	201	187
0.5～1.0ha	715	628	566	483
1.0～1.5ha	561	509	387	330
1.5～2.0ha	380	304	272	213
2.0～3.0ha	378	349	307	250
3.0～5.0ha	235	252	227	198
5.0～10.0ha	164	151	161	147
10.0～20.0ha	18	34	47	58
20.0～30.0ha	3	1	5	13
30.0～50.0ha	1	2	2	3
50.0～100.0ha	-	1	1	-
100.0ha以上	-	1	-	3

■7-17 農産物販売金額規模別経営体数（農業経営体）の推移（単位：経営体）
出典：農林業センサス



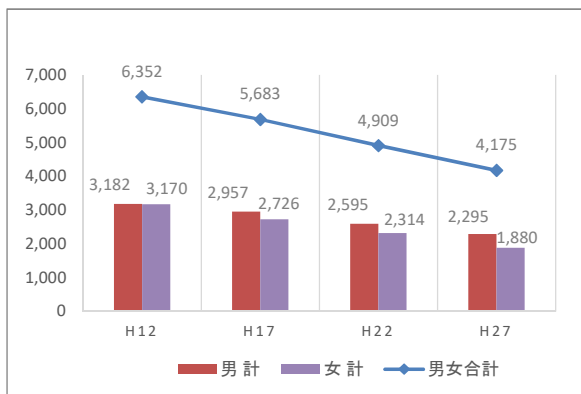
■7-18 農産物売上金額1位の出荷先別経営体数(農業経営体) (単位:経営体)
出典:2020農林業センサス



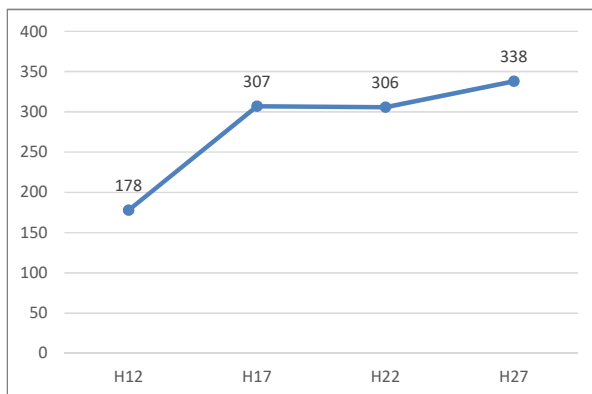
■7-19 販売農家数・自給的農家数の推移 (単位:戸)
出典:農林業センサス

		H12	H17	H22	H27	R2
販売農家	計	3,047	2,800	2,464	2,179	1,889
	専門農家	849	882	899	882	...
	第一種兼業農家	740	635	466	416	...
	第二種兼業農家	1,458	1,283	1,099	881	...
自給的農家		458	663	714	706	637

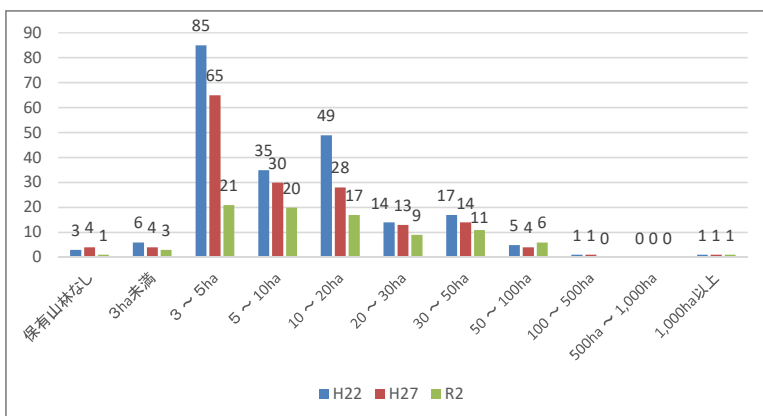
■7-20 男女別農業就業人口(販売農家)の推移 (単位:人)
出典:農林業センサス



■7-21 耕作放棄地面積の推移 (単位:ha)
出典:農林業センサス

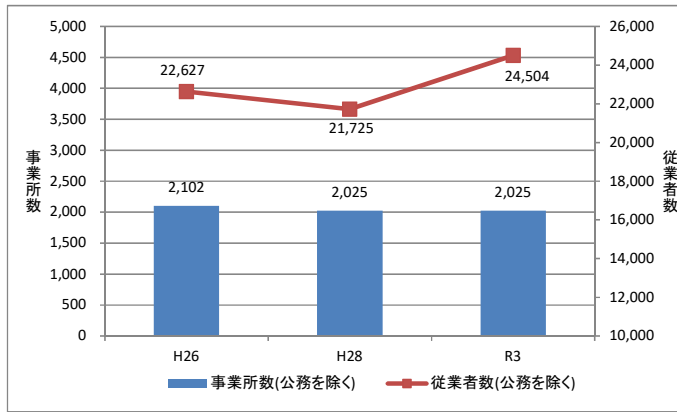


■7-22 保有山林面積規模別林業経営体数の推移 (単位:経営体)
出典:農林業センサス



08 商工業

■8-1 事業所数及び従業者数の推移 (単位:事業所、人)
出典:経済センサ基礎調査、活動調査

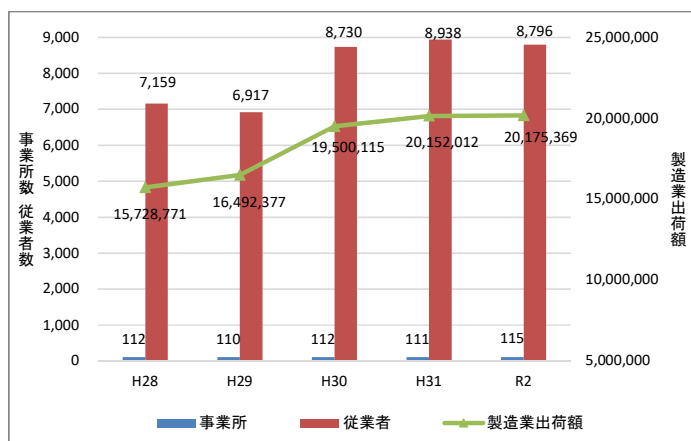


■8-2 産業(大分類)従業者規模別民間従業者数 (単位:事業所、人)
出典:R3経済センサ活動調査

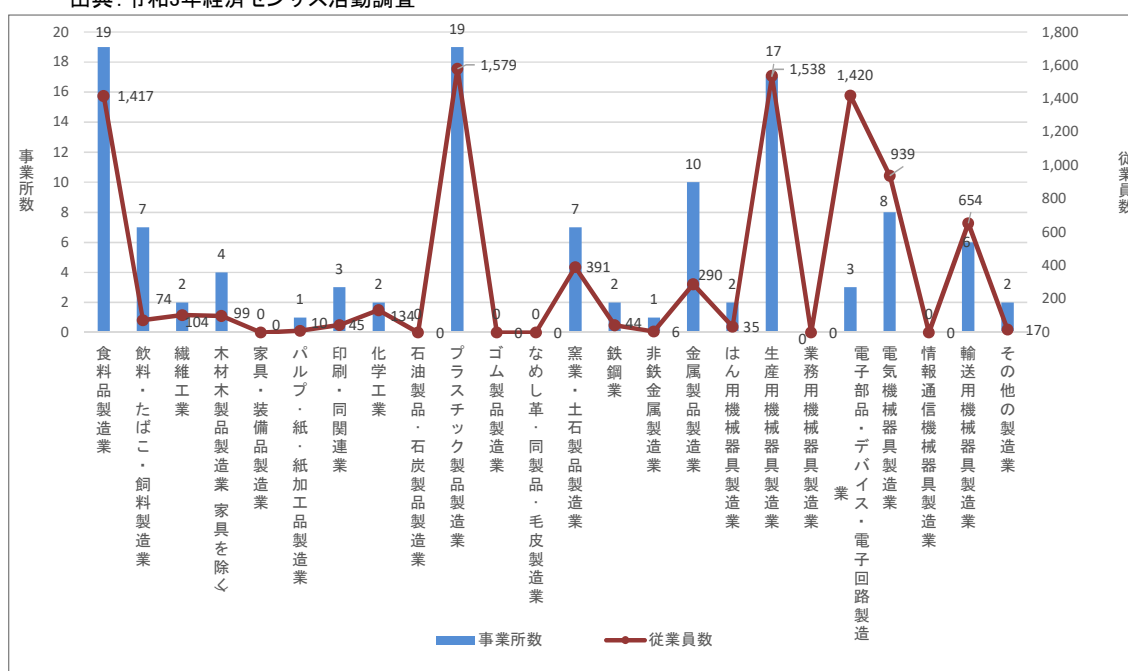
産業大分類	総数		1~4人		5~9人		10~19人	
	事業所数	従業者数	事業所数	従業者数	事業所数	従業者数	事業所数	従業者数
A~R 全産業(S公務を含む)	2,046	25,430	1,093	2,298	450	2,924	248	3,319
A~R 全産業(S公務を除く)	2,025	24,504	1,087	2,290	446	2,900	246	3,290
A 農業, 林業	102	797	36	96	37	230	22	273
B 漁業	-	-	-	-	-	-	-	-
C 鉱業, 採石業, 砂利採取業	-	-	-	-	-	-	-	-
D 建設業	225	1,382	127	315	60	369	29	391
E 製造業	188	8,507	68	172	32	223	21	284
F 電気・ガス・熱供給・水道業	3	28	-	-	1	5	2	23
G 情報通信業	4	8	4	8	-	-	-	-
H 運輸業, 郵便業	44	690	11	23	9	61	13	192
I 卸売業, 小売業	453	3,086	262	599	105	681	56	725
J 金融業, 保険業	21	250	9	15	4	33	2	31
K 不動産業, 物品賃貸業	50	126	43	76	6	37	1	13
L 学術研究, 専門・技術サービス業	57	671	41	83	11	70	2	24
M 宿泊業, 飲食サービス業	239	1,402	145	295	53	348	27	362
N 生活関連サービス業, 娯楽業	177	742	135	212	21	133	14	189
O 教育, 学習支援業	69	834	32	50	12	73	6	80
P 医療, 福祉	216	3,700	59	118	61	413	42	573
Q 複合サービス事業	20	486	11	31	3	22	-	-
R サービス業(他に分類されないもの)	157	1,795	104	197	31	202	9	130
S 公務(他に分類されるものを除く)	21	926	6	8	4	24	2	29

産業大分類	20~29人		30~49人		50~99人		100人以上		出向・派遣従業者のみ 事業所数
	事業所数	従業者数	事業所数	従業者数	事業所数	従業者数	事業所数	従業者数	
A~R 全産業(S公務を含む)	89	2,163	75	2,874	51	3,427	32	8,425	8
A~R 全産業(S公務を除く)	88	2,138	72	2,760	48	3,265	30	7,861	8
A 農業, 林業	4	97	3	101	-	-	-	-	-
B 漁業	-	-	-	-	-	-	-	-	-
C 鉱業, 採石業, 砂利採取業	-	-	-	-	-	-	-	-	-
D 建設業	6	138	2	81	1	88	-	-	-
E 製造業	9	236	19	769	17	1,221	21	5,602	1
F 電気・ガス・熱供給・水道業	-	-	-	-	-	-	-	-	-
G 情報通信業	-	-	-	-	-	-	-	-	-
H 運輸業, 郵便業	4	101	1	49	4	264	-	-	2
I 卸売業, 小売業	13	334	11	393	5	354	-	-	1
J 金融業, 保険業	4	97	2	74	-	-	-	-	-
K 不動産業, 物品賃貸業	-	-	-	-	-	-	-	-	-
L 学術研究, 専門・技術サービス業	-	-	2	76	-	-	1	418	-
M 宿泊業, 飲食サービス業	10	239	1	46	2	112	-	-	1
N 生活関連サービス業, 娯楽業	2	52	1	41	2	115	-	-	2
O 教育, 学習支援業	9	212	7	243	3	176	-	-	-
P 医療, 福祉	24	564	16	631	11	767	3	634	-
Q 複合サービス事業	-	-	3	114	2	118	1	201	-
R サービス業(他に分類されないもの)	3	68	4	142	1	50	4	1,006	1
S 公務(他に分類されるものを除く)	1	25	3	114	3	162	2	564	-

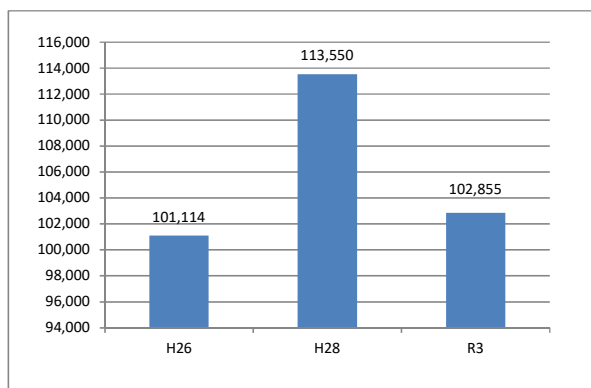
■8-3 製造業の事業所数・従業者数・製造品出荷額等の推移（単位：事業所、人、万円）
出典：工業統計調査、経済センサス活動調査



■8-3 産業別製造事業所・従業員数（単位：事業所、人）
出典：令和3年経済センサス活動調査

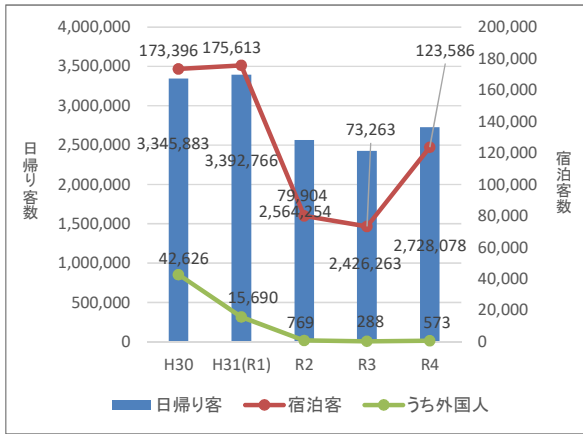


■8-4 年間商品販売額(卸売・小売)の推移（単位：百万円）
出典：経済センサス活動調査、商業統計調査

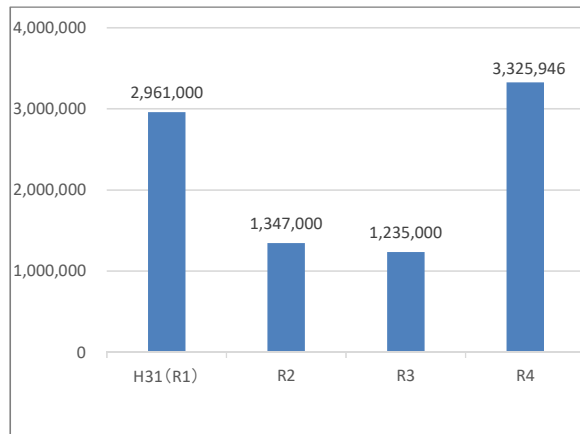


09 観光

■9-1 日帰り客数と宿泊客数の推移 (単位:人)
出典:熊本県観光統計

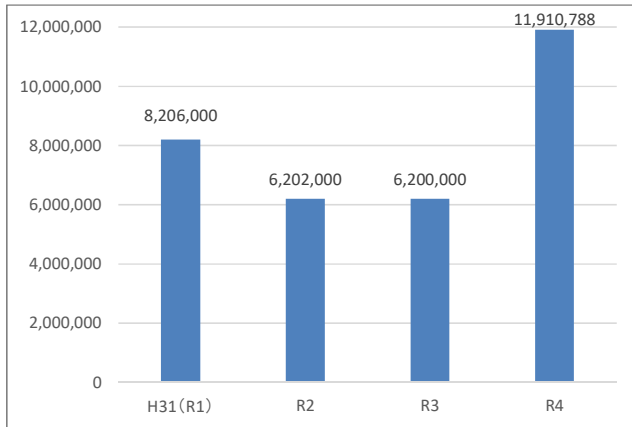


■9-2 観光消費額の推移(宿泊客) (単位:千円)
出典:熊本県観光統計

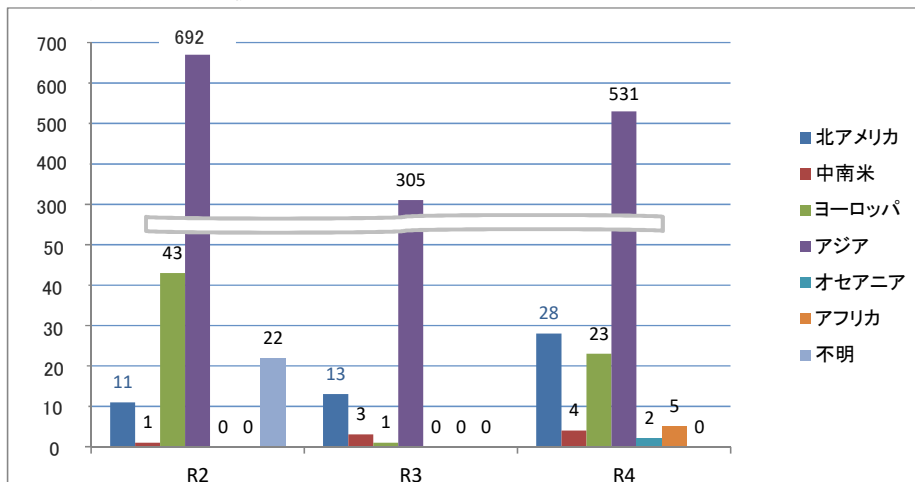


※日帰り観光客は、平成30年度熊本県観光統計の計測方法変更により、各施設の合計を計測することとなったが、これまで同様の計測方法で数値を算出した。

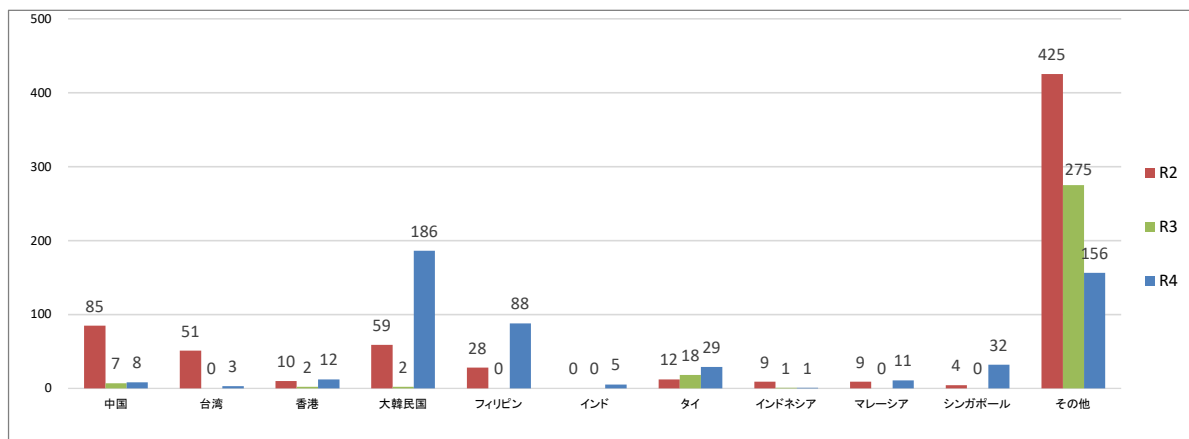
■9-3 観光消費額の推移(日帰り客) (単位:千円)
出典:熊本県観光統計



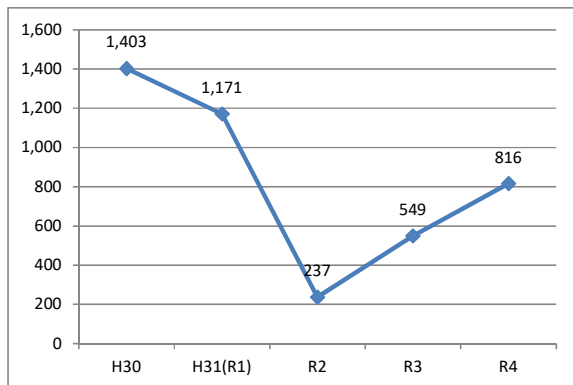
■9-4 外国人の宿泊客数 国・地域別推計 (単位:人)
出典:熊本県観光統計



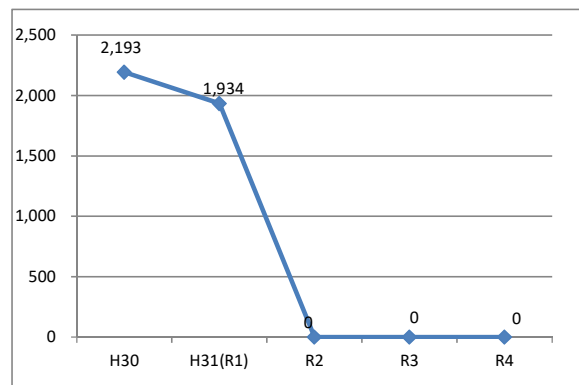
■9-5 外国人の宿泊客数(アジア圏内) (単位:人)
出典:熊本県観光統計



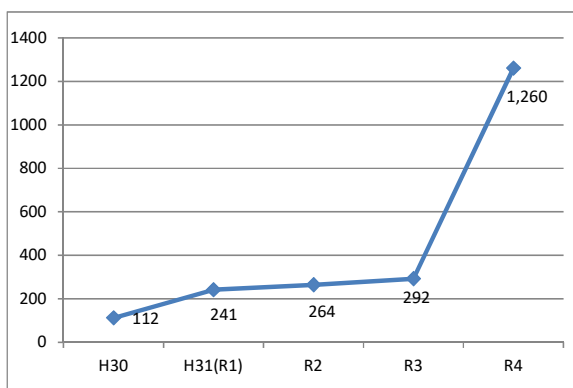
■9-6 グリーンツーリズム施設宿泊者数(きくちふるさと水源交流館) (単位:人) 出典:地域振興課資料



■9-7 イデベンチャー利用者数 (単位:人) 出典:地域振興課資料



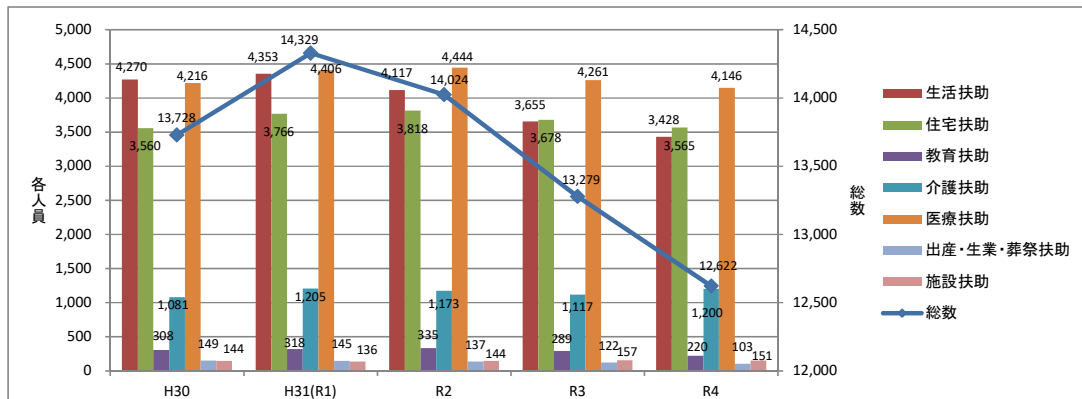
■9-8 ふるさと体験協議会での農家民泊受入者数 (単位:人) 出典:地域振興課資料



10 福祉

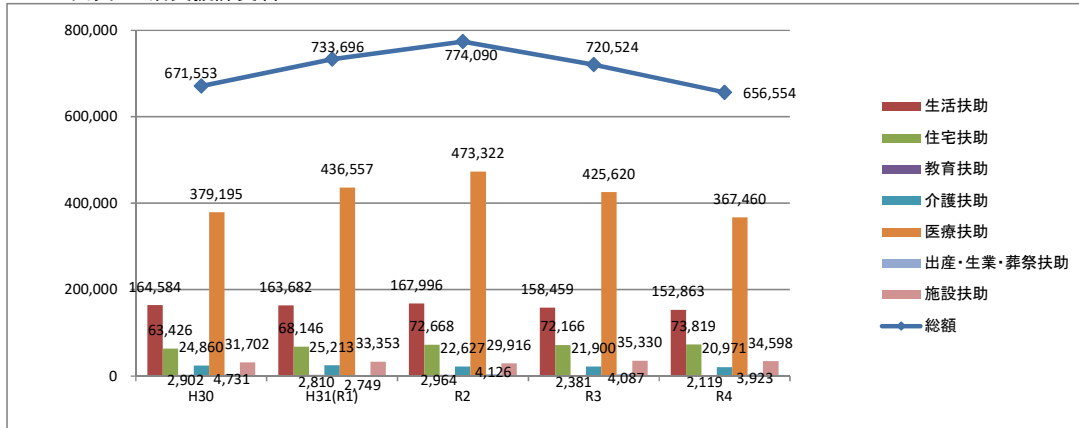
■10-1 生活保護扶助額の延べ人員推移（単位：人）

出典：生活支援課資料



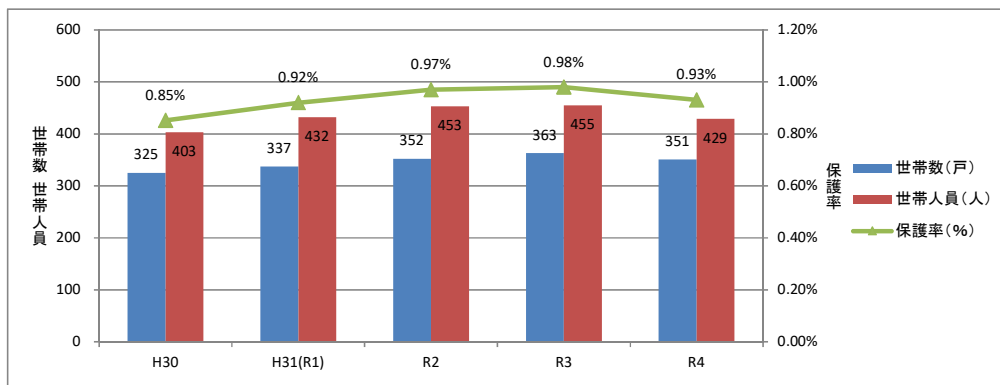
■10-2 生活保護扶助額の推移（単位：千円）

出典：生活支援課資料



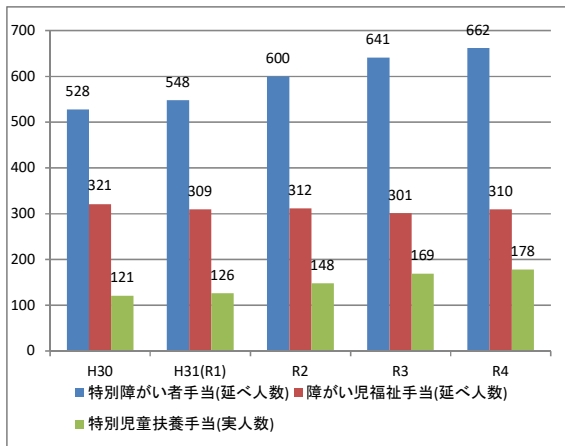
■10-3 被保護世帯数・世帯人員及び保護率の推移（単位：戸・人・%）

出典：生活支援課資料



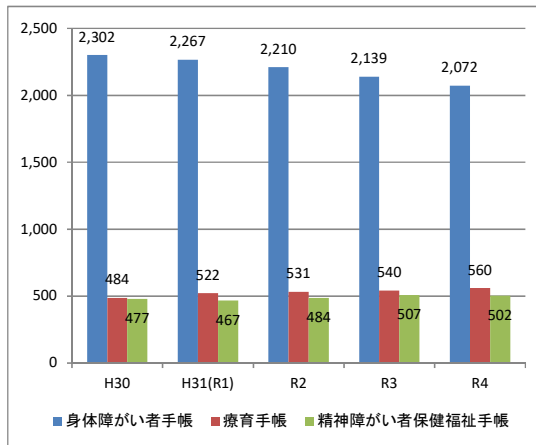
■10-4 障がい者手当受給者（単位：人）

出典：福祉課資料



■10-5 障がい者手帳認定者（単位：人）

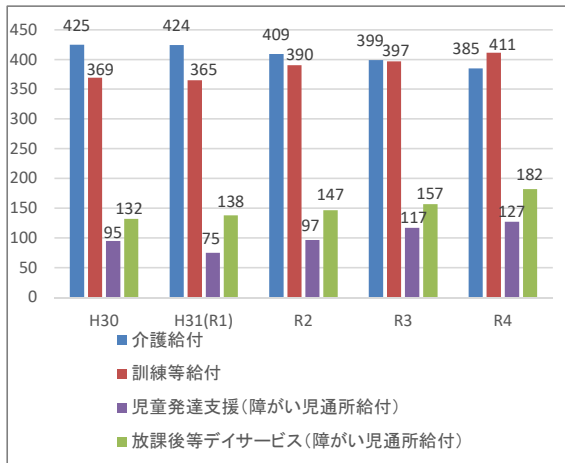
出典：福祉課資料



■10-6 障がい福祉サービス種別

(介護給付、訓練等給付、児童発達支援、放課後等デイサービス)（単位：人）

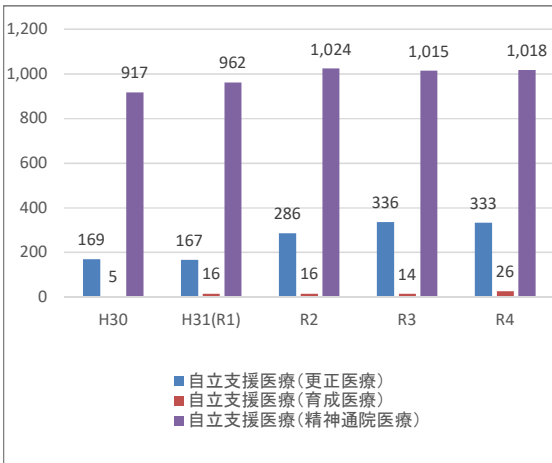
出典：福祉課資料



■10-6 障がい福祉サービス種別

(自立支援医療)（単位：人）

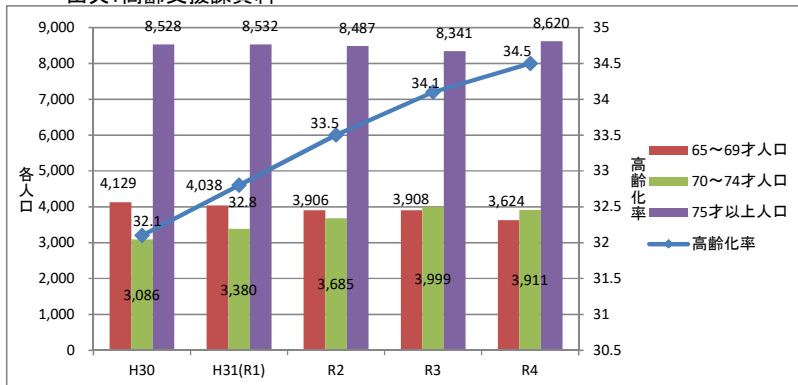
出典：福祉課資料



11 高齢者支援・介護保険

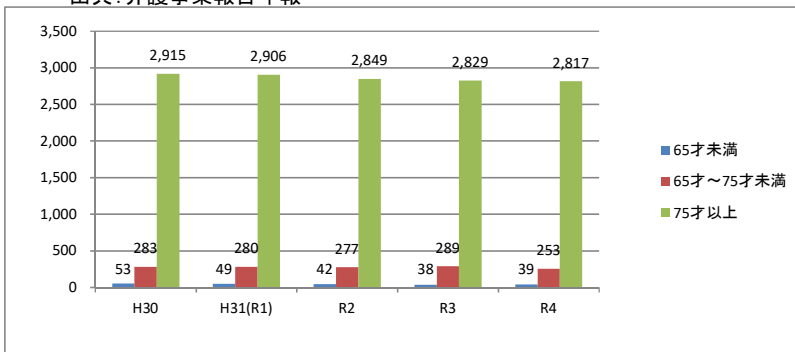
■11-1 高齢者人口と高齢化率（単位：%、人）

出典：高齢支援課資料



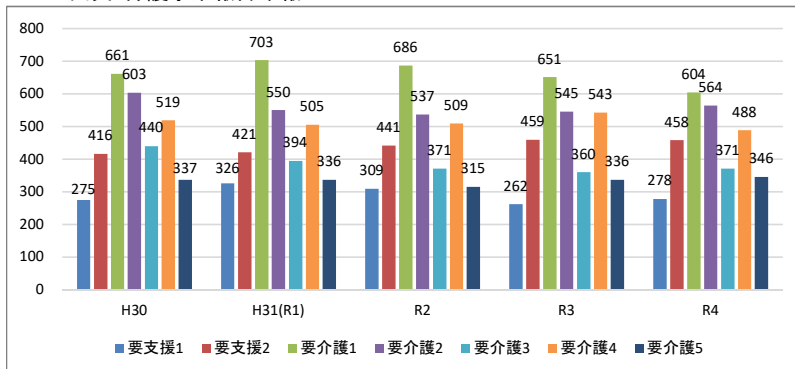
■11-2 年齢別要介護認定者数（単位：人）

出典：介護事業報告年報



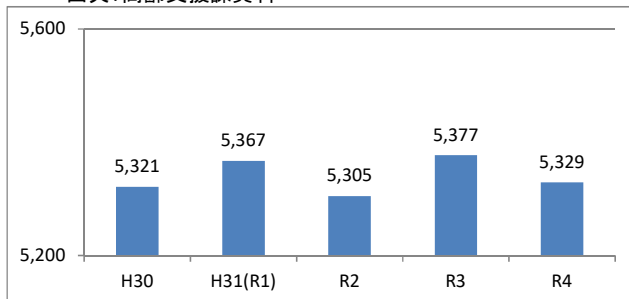
■11-3 要介護度別認定者数（単位：人）

出典：介護事業報告年報

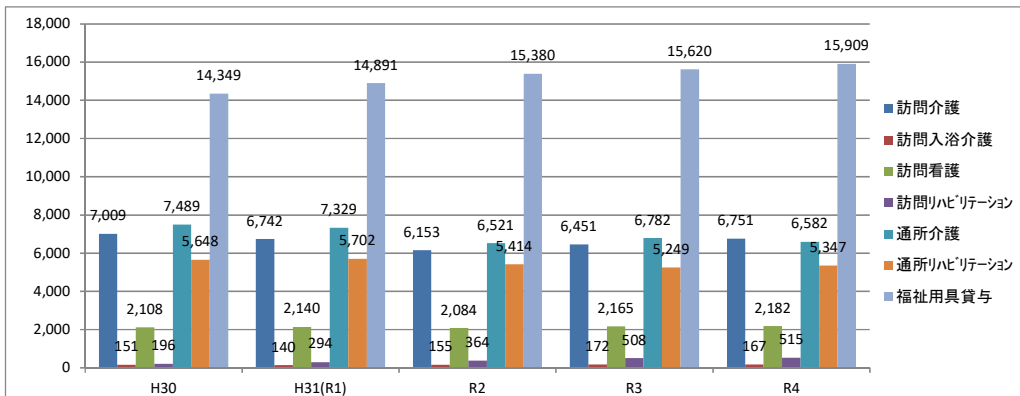


■11-4 介護保険給付費の推移(決算額)（単位：百万円）

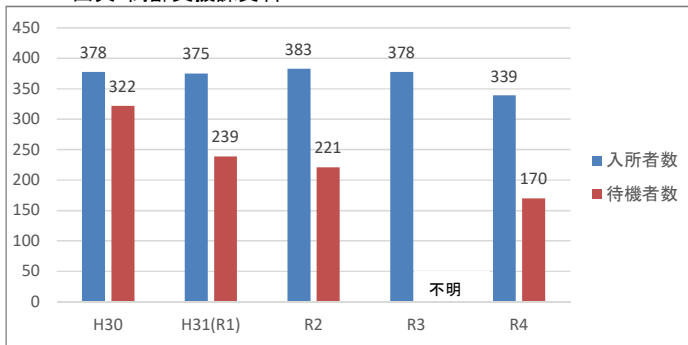
出典：高齢支援課資料



■11-5 介護(介護予防)サービス(訪問・通所サービス・福祉用具貸与)の内訳 (単位:件)
出典:介護事業報告年報

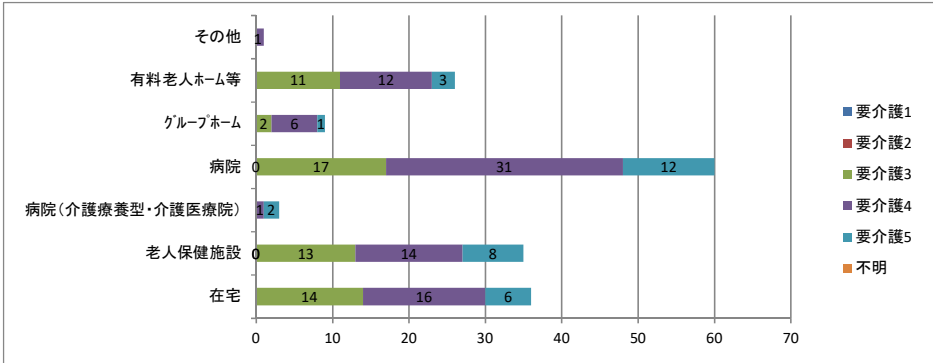


■11-6 特別養護老人ホーム入所状況 (単位:人)
出典:高齢支援課資料

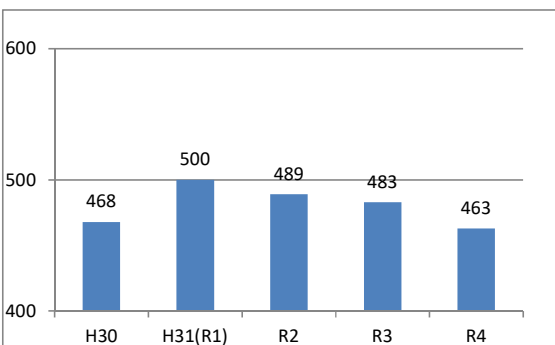


※R3(待機者数)は、未調査のため人数不明。

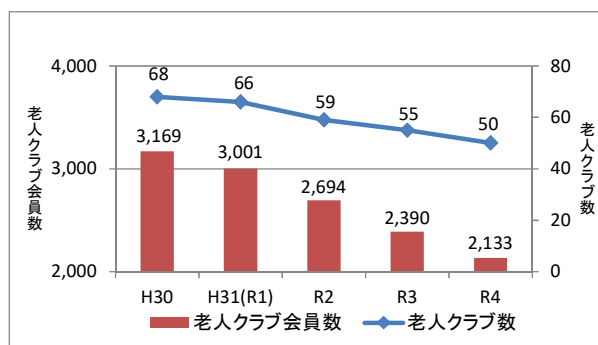
■11-7 特別養護老人ホーム待機者の現状 (単位:人)
出典:高齢支援課資料(令和5年7月1日現在)



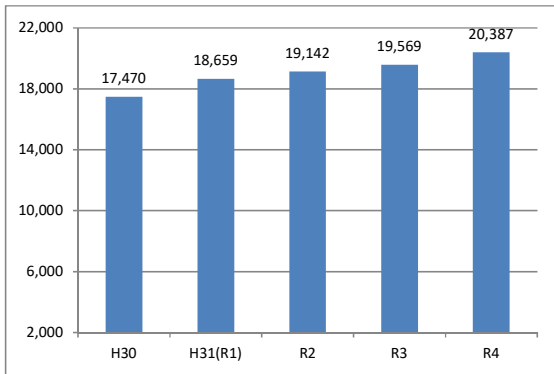
■11-8 シルバー人材センター登録者数の推移 (単位:人)
出典:高齢支援課資料



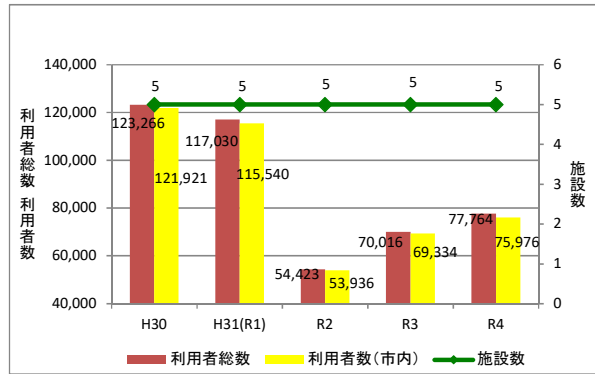
■11-9 老人クラブ・会員数の推移 (単位:件、人)
出典:高齢支援課資料



■11-10 認知症サポーター数(累計) (単位:件)
出典:高齢支援課資料

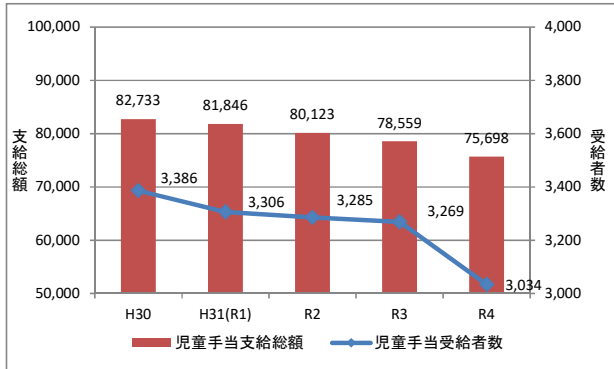


■11-11 老人福祉センター関連施設利用状況
(単位:人、箇所) 出典:高齢支援課資料

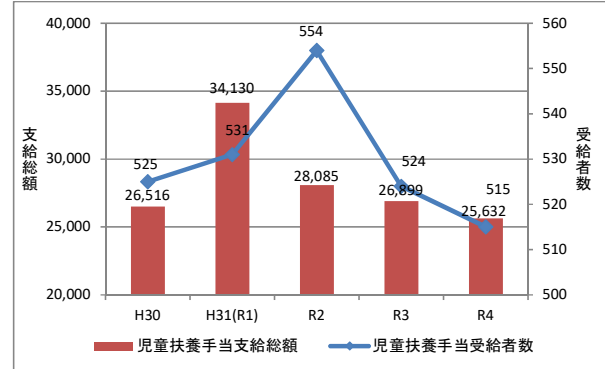


12 子育て支援

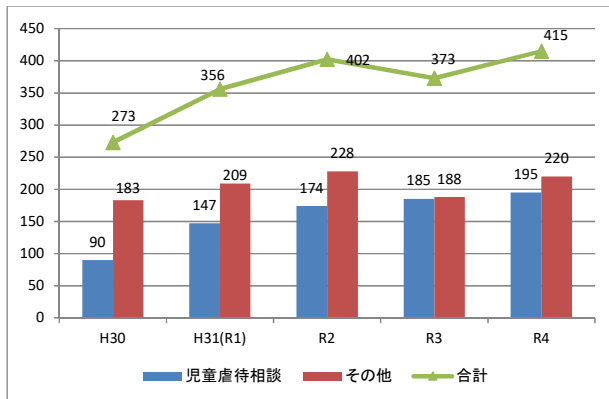
■12-1 児童手当の状況 (単位:人、万円)
出典:子育て支援課資料



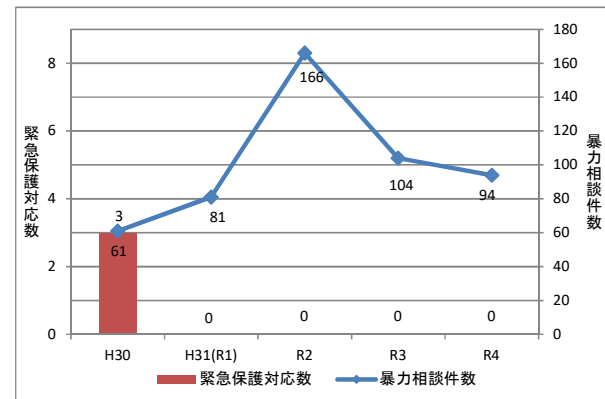
■12-2 児童扶養手当の状況 (単位:人、万円)
出典:子育て支援課資料



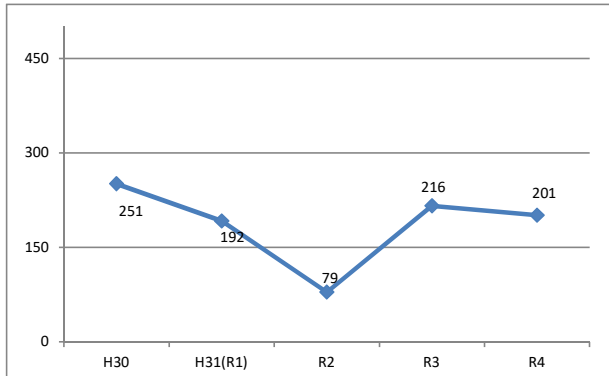
■12-3 虐待相談件数 (単位:件)
出典:子育て支援課資料



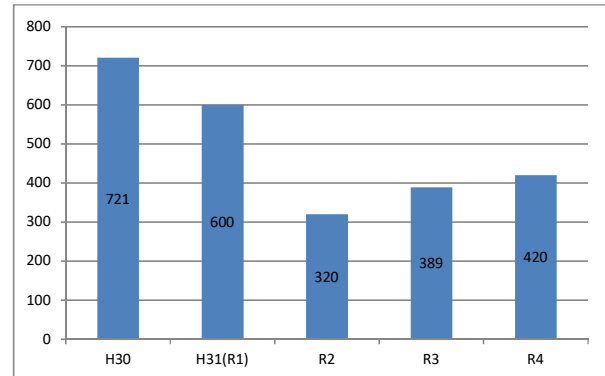
■12-4 配偶者からの暴力の相談件数及び緊急保護対応数 (単位:件) 出典:子育て支援課資料



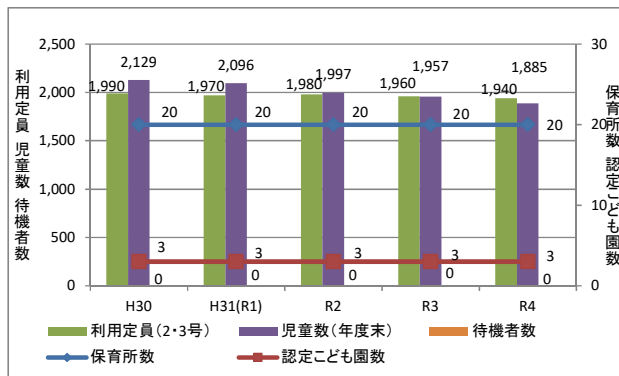
■12-5 ファミリーサポートセンター利用件数 (単位:件)
出典:子育て支援課資料



■12-6 一時預かり保育利用者数(病児保育)(単位:人)
出典:子育て支援課資料

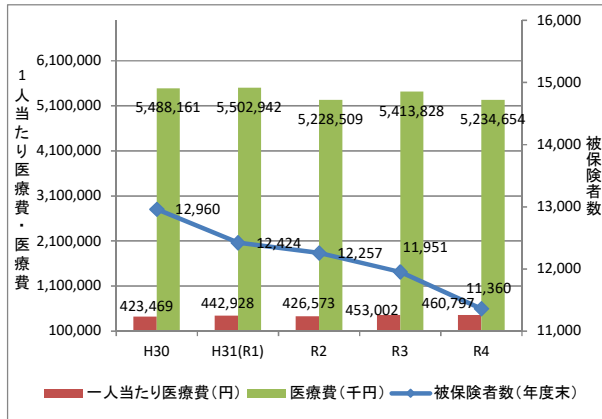


■12-7 保育所等数・定員・児童数・待機者数 (単位:箇所、園、人)
出典:子育て支援課資料

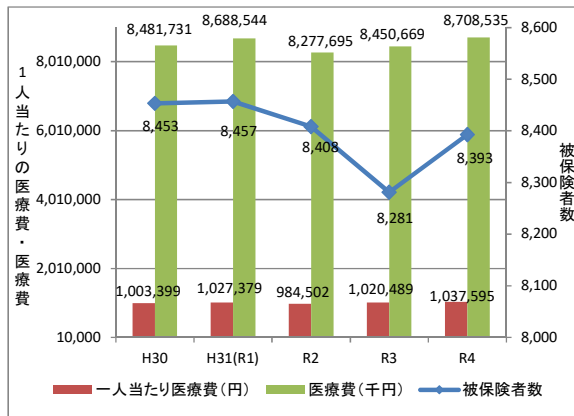


13 健康・医療

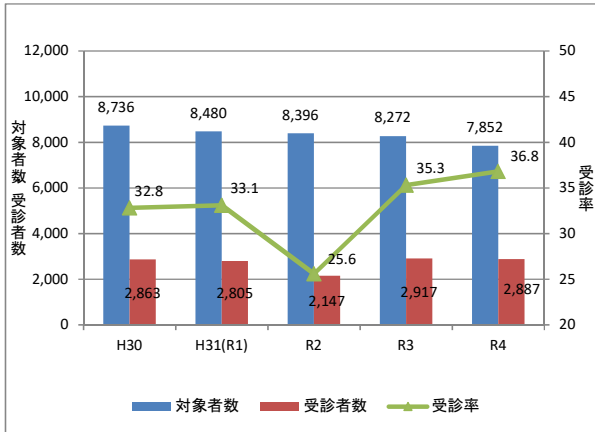
■13-1 国民健康保険給付の推移 (単位:人、円、千円)
出典:国保年報、保険年金課資料



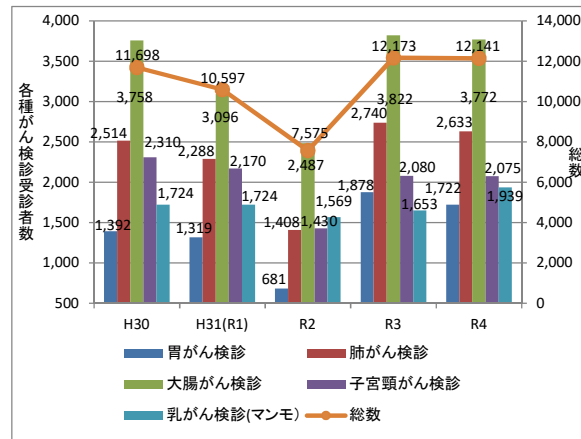
■13-2 後期高齢者医療保険給付の推移(単位:人、円、千円)
出典:後期高齢者広域連合資料
(市町村別後期高齢者医療費の状況)



■13-3 特定健診の受診率(国保) (単位:人、%)
出典:特定健診法定報告



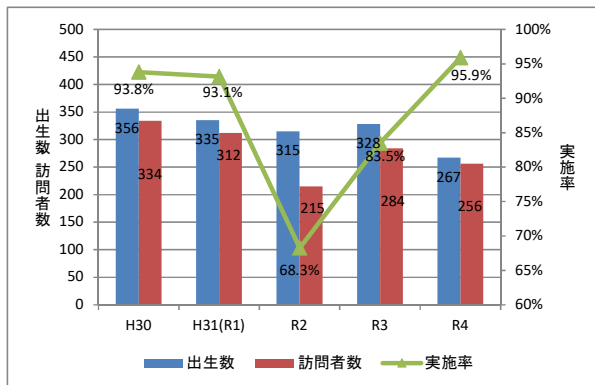
■13-4 各種がん検診受診者の推移 (単位:人)
出典:地域保健報告



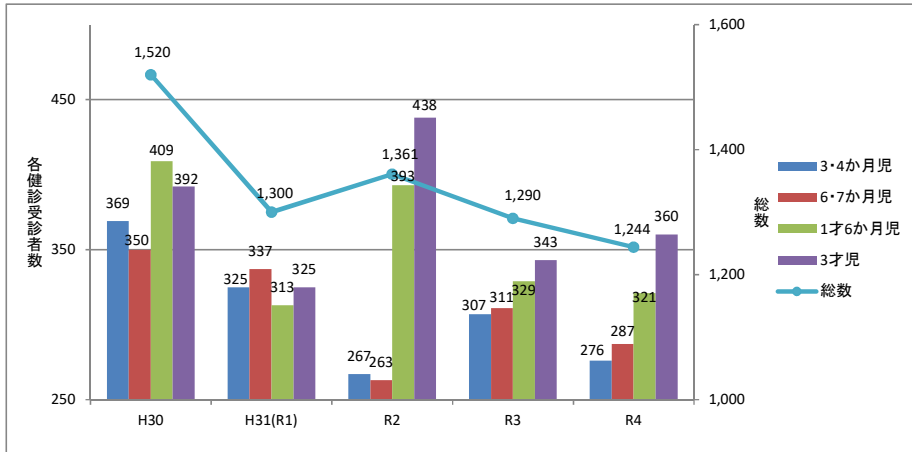
■13-5 各種検診受診者数の推移 (単位:人)
出典:健康推進課・保険年金課資料

年次		H29	H30	H31(R1)	R2	R3	R4
生活習慣病健診	19~39歳	586	573	512	210	472	323
後期高齢者健診	満75歳以上	1,088	1,090	1,115	727	955	1,066
腹部超音波	20歳以上	4,690	4,738	4,502	0	4,137	4,250
結核	65歳以上	1,623	1,630	1,877	1,268	1,553	1,658
乳がん(超音波)	20歳以上	1,924	1,829	1,700	0	1,518	1,340
歯周疾患	30・40・50・60・70歳	127	154	130	183	152	193

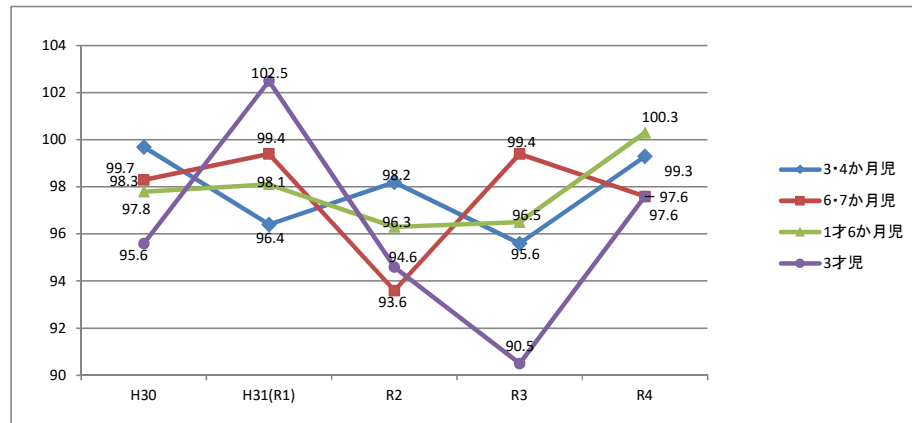
■13-6 保健師による新生児訪問の実施状況 (単位:人、%)
出典:健康推進課資料



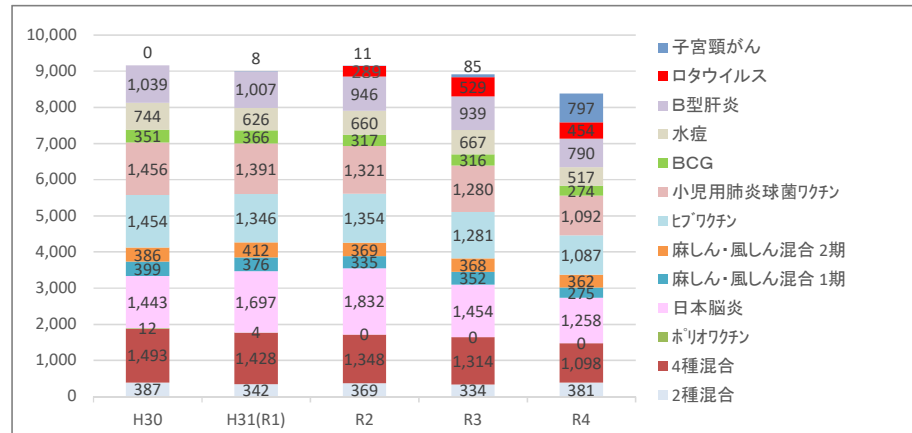
■13-7 乳幼児健診の受診者数（単位：人）
出典：地域保健報告



■13-8 乳幼児健診の受診率（単位：%）
出典：地域保健報告



■13-9 予防接種者数の推移(こどもの定期接種)（単位：人）
出典：健康推進課資料



■13-10 国民健康保険加入の状況（単位：世帯、人、%）
出典：国保年報、保険年金課資料

年度		H30	H31(R1)	R2	R3	R4
世帯 (年度末)	総数	19,259	19,487	19,635	19,634	19,962
	加入世帯	7,273	7,087	7,103	7,000	6,780
	加入率	37.76%	36.37%	36.18%	35.65%	33.96%
	対前年比	98.07%	97.44%	100.23%	98.55%	96.86%
人口 (年度末)	総数	48,765	48,274	47,715	47,077	46,820
	被保険者数	12,960	12,424	12,257	11,951	11,360
	加入率	26.58%	25.74%	25.69%	25.39%	24.26%
	対前年比	96.40%	95.86%	98.66%	97.50%	95.05%

■13-11 国民健康保険税の推移（単位：円、千円、％）

出典：国保年報、保険年金課資料

年度		H30	H31(R1)	R2	R3	R4
保険税 (現年度 課税分)	調定額(千円)	1,285,589	1,236,182	1,197,241	1,158,801	1,164,185
	収納額(千円)	1,219,049	1,168,164	1,139,247	1,109,025	1,123,167
	収納率(％)	94.82%	94.49%	95.15%	95.70%	96.47%
	一世帯当たり調定額(円)	174,199	170,980	167,987	163,465	167,028
	一人当たり調定額(円)	96,661	96,963	96,342	95,030	98,970

■13-12 医療機関の状況（単位：所、床）

出典：医療施設(動態)調査

		H30	H31(R1)	R2	R3	R4
病院	施設数	5	5	5	5	5
	病床数	579	579	550	513	513
一般診療所	総数	44	44	44	44	40
	うち有床診療所数	7	7	6	6	4
	うち有床診療所の病床数	96	96	91	91	72
歯科診療所	施設数	22	20	20	19	21

14 市民生活

■14-1 国民年金の加入状況（単位：人）
出典：厚生労働省年金ホームページ

年度		H30	H31(R1)	R2	R3	R4	
被保険者数	総数	7,694	7,272	7,009	6,775	6,409	
	第1号被保険者	強制	5,654	5,347	5,193	5,050	4,797
		任意	43	40	32	29	33
	第3号	1,997	1,885	1,784	1,696	1,579	
保険料免除者数	総数	2,353	2,367	2,267	2,258	2,147	
	法免	535	528	549	540	546	
	申免	1,818	1,839	1,718	1,718	1,601	

■14-2 各種年金受給の状況（単位：件、千円）
出典：厚生労働省年金ホームページ

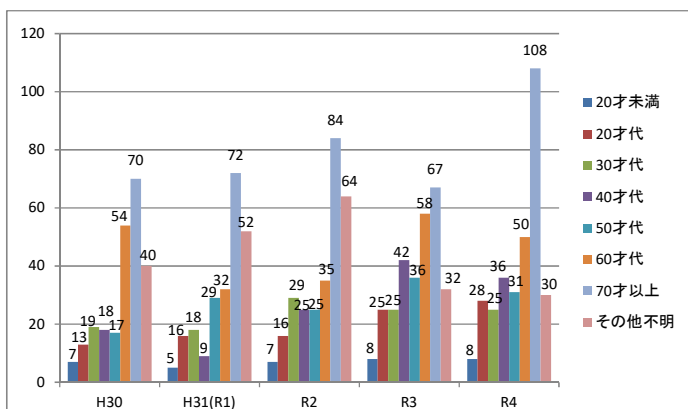
年度		H30	H31(R1)	R2	R3	R4
総数	件数	16,754	16,948	17,071	17,172	17,121
	年金額	11,649,742	11,837,903	11,974,126	12,078,907	12,036,464
老齢年金	件数	15,449	15,642	15,779	15,863	15,811
	年金額	10,531,839	10,719,551	10,869,602	10,960,867	10,921,270
障がい年金	件数	1,197	1,202	1,196	1,209	1,218
	年金額	1,041,816	1,044,174	1,036,079	1,047,492	1,049,691
遺族年金	件数	108	104	96	100	92
	年金額	76,087	74,178	68,445	70,548	65,503

※平成22年度からは、支給停止者を含む総受給権者数及び総年金額となっています。

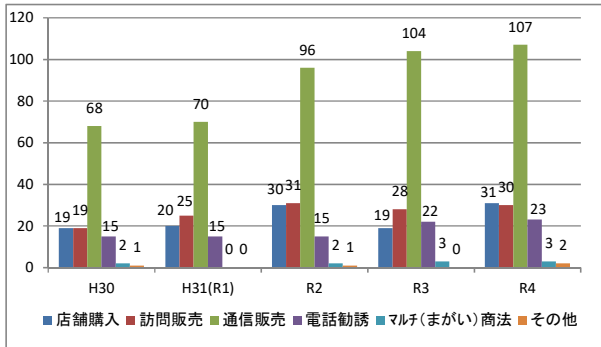
■14-3 消費者相談の多い商品上位5位の推移（単位：件、%）
出典：福祉課資料

年度		H30	H31(R1)	R2	R3	R4
1位	商品	商品一般	商品一般	運輸・通信サービス	商品一般	商品一般
	件数(件)	60	45	45	39	62
	割合(%)	36.1	29.2	28	27	39
2位	商品	運輸・通信	運輸・通信	商品一般	金融・保健サービス	金融・保健サービス
	件数(件)	52	45	40	35	34
	割合(%)	31.3	29.2	25	25	22
3位	商品	金融・保険	金融・保険	保健衛生品	運輸・通信サービス	運輸・通信サービス
	件数(件)	24	25	31	26	24
	割合(%)	14.5	16.2	19	18	15
4位	商品	食料品	食料品	金融・保健サービス	保健衛生品	保健衛生品
	件数(件)	18	21	29	22	21
	割合(%)	10.8	13.6	18	16	13
5位	商品	教養娯楽品	健康衛生品	教養娯楽品	その他の相談	その他の相談
	件数(件)	12	18	17	20	18
	割合(%)	7.2	11.6	10	14	11

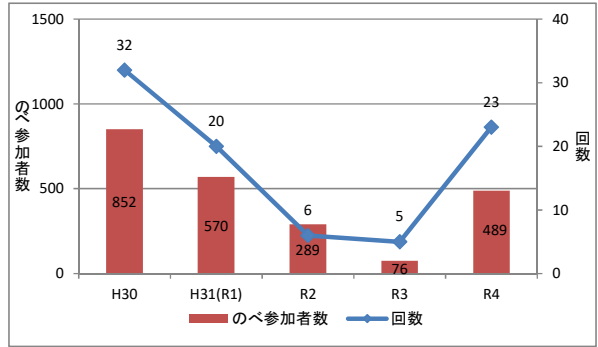
■14-4 年代別消費者相談件数（単位：件）
出典：福祉課資料



■14-5 販売購入形態別相談件数の推移 (単位:件)
出典:福祉課資料



■14-6 消費者セミナー等の実績 (単位:人、回)
出典:福祉課資料

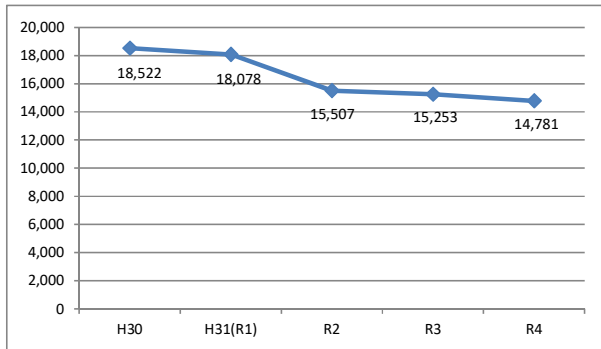


■14-7 軽自動車台数の推移 (単位:台)
出典:税務課資料

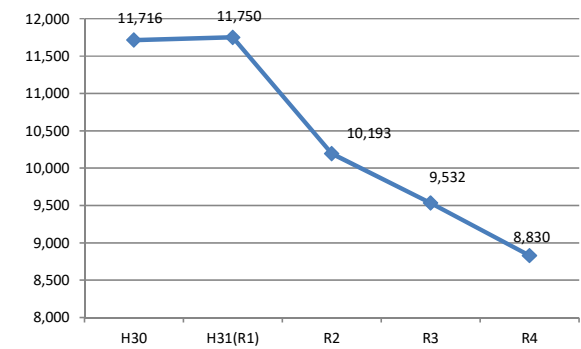
区分		H30	H31(R1)	R2	R3	R4	
軽自動車	軽二輪(自動二輪含む)	1,378	1,428	1,460	1,548	1,593	
	軽三輪	0	0	0	0	0	
	軽四輪	乗用	15,164	15,200	15,086	14,987	15,011
		貨物	7,576	7,539	7,463	7,381	7,377
	計	24,118	24,167	24,009	23,916	23,981	
小型特殊自動車	農耕用	3,354	3,333	3,354	3,438	3,515	
	その他	108	121	132	140	148	
	計	3,462	3,454	3,486	3,578	3,663	
原動機付自転車	50cc以下	2,880	2,720	2,583	2,481	2,435	
	50~90cc以下	178	178	176	185	191	
	90~125cc以下	459	469	469	493	526	
	ミニカー	52	53	48	47	42	
	計	3,569	3,420	3,276	3,206	3,194	
総数	31,149	31,041	30,771	30,700	30,838		

※賦課期日時点

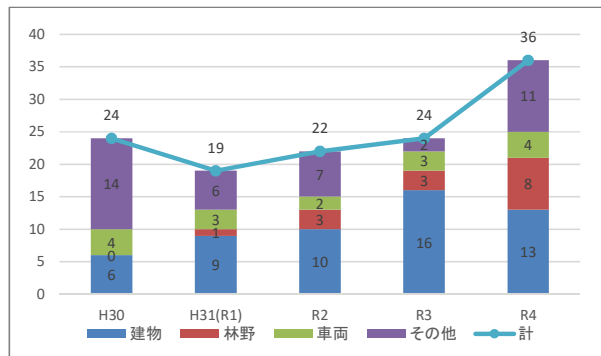
■14-8 べんりカー利用者数 (単位:人)
出典:地域振興課資料



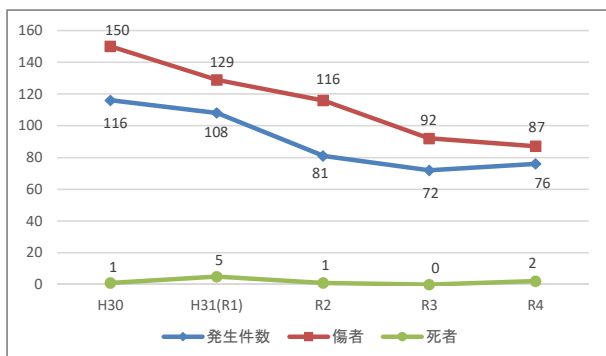
■14-9 あいのりタクシー利用者数 (単位:人)
出典:地域振興課資料



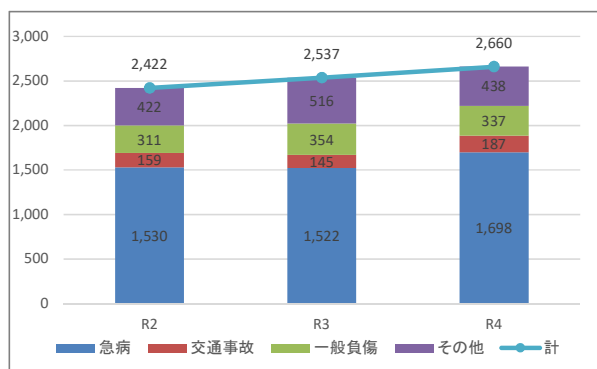
■14-10 火災発生状況 (単位:件)
出典:消防年報(菊池広域連合)



■14-11 交通事故発生状況 (単位:件、人)
出典:熊本県交通事故統計



■14-12 救急出動の状況（単位：件）
出典：消防年報（菊池広域連合）



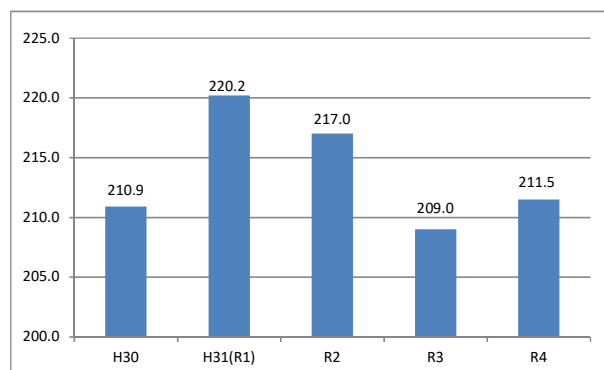
■14-13 ごみ・し尿の処理状況（人、t、g、kℓ）
出典：一般廃棄物処理実績

年次		H30	H31(R1)	R2	R3	R4
ごみ	処理人口(人)	48,765	48,274	47,715	47,077	46,820
	ごみ排出量(t)	13,861	14,083	13,555	12,629	12,644
	うち家庭ごみ排出量(t)	10,285	10,628	10,353	9,859	9,901
	市民1人の1日当たり排出量(g)	578	603	594	574	579
し尿	総収集量(kℓ)	3,547	3,271	3,155	3,007	2,798
	浄化槽汚泥 総収集量(kℓ)	14,115	13,670	14,227	14,416	14,600

■14-14 家庭ごみ・事業系ごみ排出量の推移（単位：t）
出典：一般廃棄物処理実績

年次	H30	H31(R1)	R2	R3	R4
家庭ごみ	10,285	10,628	10,353	9,859	9,901
事業系ごみ	3,576	3,455	3,202	2,770	2,743

■14-15 一人当たりの年間ごみ排出量（単位：kg）
出典：環境課資料



■14-16 生活排水処理人口の推移（単位：人）
出典：一般廃棄物処理実績

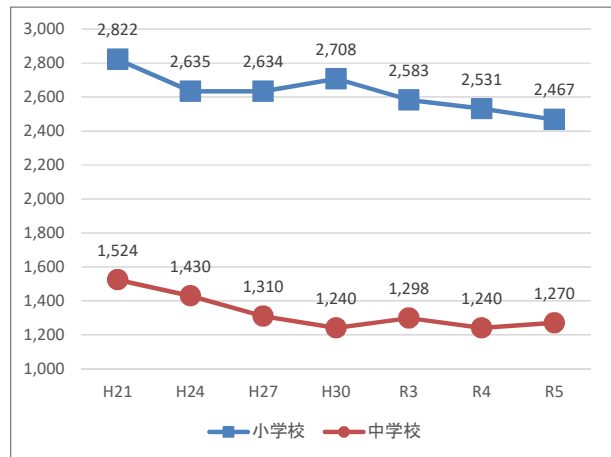
年次	H30	H31(R1)	R2	R3	R4
人口	48,765	48,274	47,715	47,077	46,820
汲み取り	4,858	4,503	4,231	3,942	3,713
下水道	26,907	26,931	26,882	26,697	26,914
合併浄化槽	7,298	7,446	7,486	7,548	7,553
単独浄化槽	3,588	3,467	3,282	3,108	3,016
自家処理	482	448	408	387	360
農業集落排水	5,632	5,479	5,426	5,395	5,264

15 教育

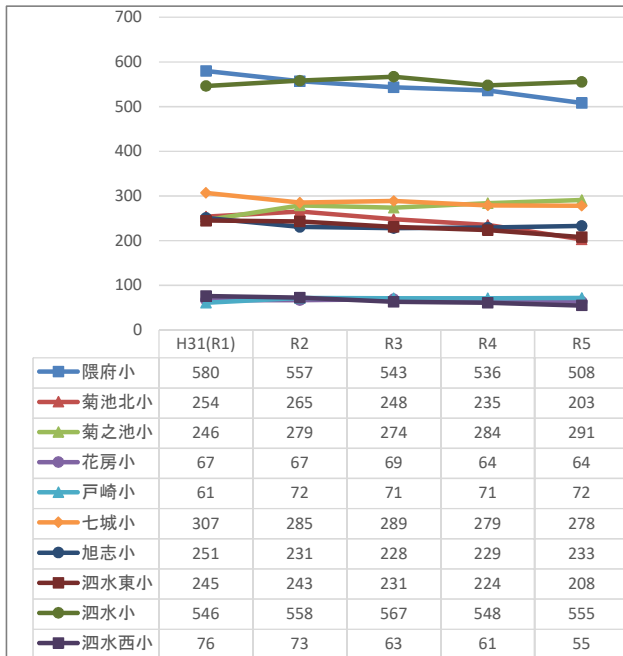
■15-1 市内学校の概要（単位：校、人）
出典：学校教育課資料（令和5年5月1日現在）

区分	学校数	教員数	児童・生徒数
小学校	10	313	2,467
中学校	5	190	1,270
高等学校	3	189	795
専修学校	1	5	60

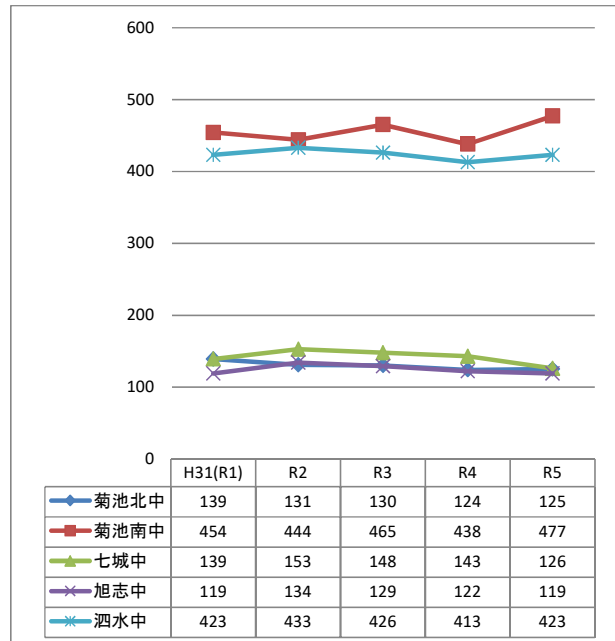
■15-1 児童・生徒数の推移（小中学校各計）（単位：人）
出典：学校教育課資料（各年5月1日現在）



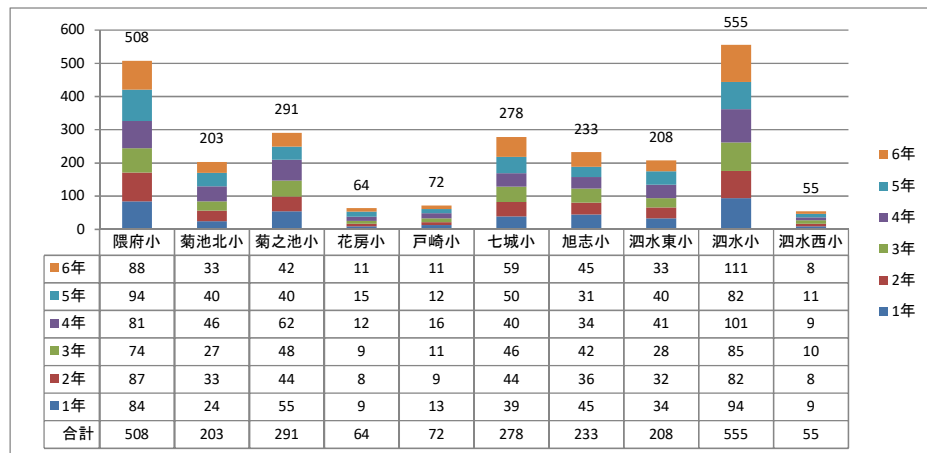
■15-1 小学校児童数の推移（単位：人）
出典：学校教育課資料（各年5月1日現在）



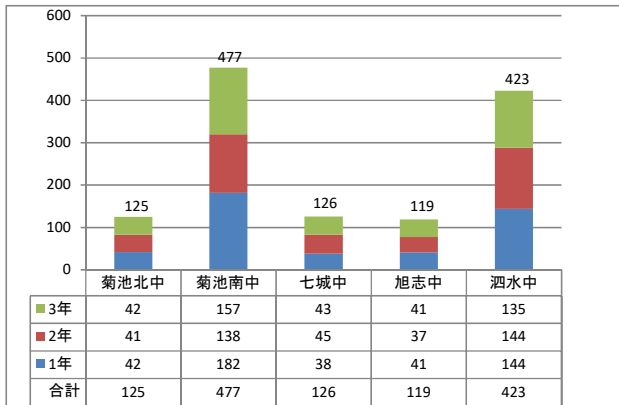
■15-1 中学校生徒数の推移（単位：人）
出典：学校教育課資料（各年5月1日現在）



■15-2 小学校児童数：各学年計（単位：人）
出典：学校教育課資料（令和5年5月1日現在）



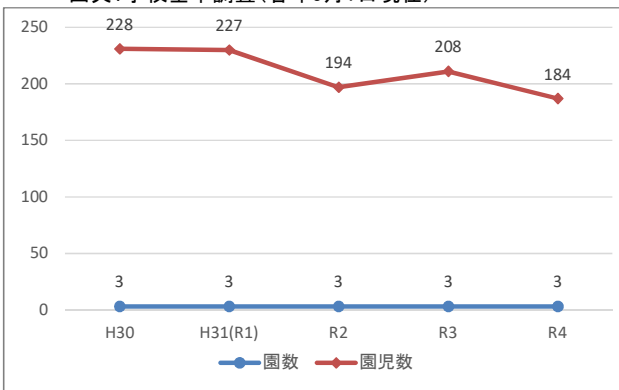
■ 15-3 中学校生徒数:各学年計 (単位:人)
出典:学校教育課資料(令和5年5月1日現在)



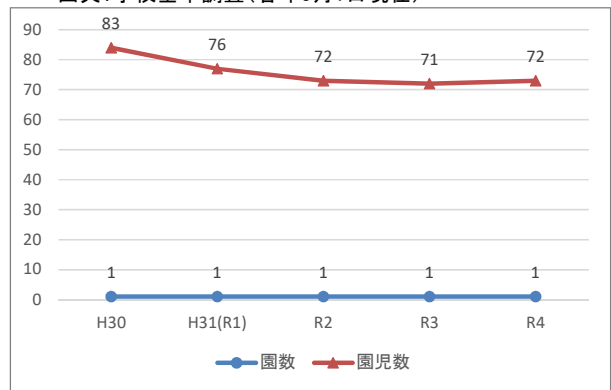
■ 15-4 市費教員数の推移 (単位:人)
出典:学校教育課資料

年度	H31(R1)	R2	R3	R4	R5
補助教員	28	28	0	0	0
特別支援教育支援員	28	27	0	0	0
学校支援員	—	—	42	44	47

■ 15-5 幼稚園数・園児数 (単位:園、人)
出典:学校基本調査(各年5月1日現在)



■ 15-6 幼保連携型認定こども園数・園児数 (単位:園、人)
出典:学校基本調査(各年5月1日現在)



■ 15-7 社会教育関係団体の状況(令和5年度) (単位:人)
出典:生涯学習課資料

団体名	会員数
菊池市青年団	82
菊池市女性の会	80
菊池市子ども会育成協議会	778
菊池市PTA連絡協議会	3,249
菊池市むつみ会	40
菊池地区保護司会菊池分会	29
菊池市更生保護女性会	63
社会を明るくする運動菊池市推進委員会	59
菊池市青少年育成市民会議	65
菊池市文化協会	814

■ 15-8 菊池市内国・県・市指定・登録文化財
出典:生涯学習課資料(令和5年4月1日現在)

指定別	種別						
	建造物	彫刻	工芸品	古文書	考古資料	絵画	歴史資料
国指定	—	—	—	1	—	1	—
県指定	4	3	2	—	1	3	—
市指定	5	19	7	9	5	1	2
国登録	8	—	—	—	—	—	—
計	17	22	9	10	6	5	2

指定別	種別					
	書跡	史跡	天然記念物	有形民俗	無形民俗	計
国指定	—	1	—	—	1	4
県指定	—	5	4	1	—	23
市指定	—	49	9	—	14	120
国登録	—	—	—	—	—	8
計	0	55	13	1	15	155

■15-9 国指定文化財一覧

出典:生涯学習課資料

番号	種別	名称	所在地	指定年月日
1	史跡	鞠智城跡	菊池市木野(堀切) ※山鹿市に及ぶ	H16.2.27
2	絵画	絹本着色伝菊池能運像	菊池市隈府 菊池神社	T1.9.3
3	古文書	紙本墨書菊池神社文書(41通)	菊池市隈府 菊池神社	S16.7.3
4	無形民俗	菊池の松囃子	菊池市隈府(上町)	H10.12.16

■15-10 県指定文化財一覧

出典:生涯学習課資料

番号	種別	名称	所在地	指定年月日
1	建造物	寺尾野の宝篋印塔	菊池市龍門(寺小野)	S40.2.25
2	建造物	永山橋(眼鏡橋)	菊池市原(永山)	H6.3.16
3	建造物	立門橋(眼鏡橋)	菊池市重味(立門)	H6.3.16
4	建造物	円通寺の石門	菊池市旭志弁利(岩本)	S63.3.15
5	彫刻	木造千手観音立像 脇侍 木造不動明王立像 木造毘沙門天立像	菊池市亘 東福寺	S36.11.21
6	彫刻	木造僧形男神坐像	菊池市隈府 菊池神社	S38.4.25
7	彫刻	木造男神坐像	菊池市北宮 北宮阿蘇神社	S38.4.25
8	工芸品	脇差 同田貫上野介	菊池市七城町	S38.7.23
9	工芸品	玉祥寺の梵鐘	菊池市玉祥寺 玉祥寺	S40.2.26
10	絵画	紙本着色秀山元中和和尚画像 紙本着色大方元恢和尚画像	菊池市隈府 正観寺	S38.4.25
11	絵画	絹本着色不動明王画像	菊池市亘 東福寺	S38.4.25
12	絵画	紙本着色菊池為邦画像	菊池市七城町亀尾 碧巖寺(菊池神社に寄託)	S38.4.25
13	考古資料	木柑子石人	菊池市木柑子	S50.7.31
14	史跡	聖護寺跡	菊池市班蛇口(鳳来)	S40.2.25
15	史跡	正観寺の礎石群	菊池市隈府 正観寺	S40.2.25
16	史跡	袈裟尾高塚古墳	菊池市袈裟尾	S50.7.31
17	史跡	長明寺坂古墳群	菊池市七城町林原・亀尾	S51.2.12
18	史跡	藤尾支石墓群	菊池市旭志弁利(岩本)	S34.10.27
19	天然記念物	正観寺の樟	菊池市隈府 正観寺	S38.7.23
20	天然記念物	妙蓮寺の樟	菊池市隈府 妙蓮寺	S38.7.23
21	天然記念物	將軍木	菊池市隈府(高野瀬)	S38.7.23
22	天然記念物	菊池高校のチャンチンモドキ	菊池市隈府 菊池高校	S53.2.2
23	有形民俗	菊池松囃子能場	菊池市隈府(上町)	S50.7.31

■15-11 市指定文化財一覧

出典:生涯学習課資料

番号	種別	名称	所在地	指定年月日	備考
1	建造物	北福寺五輪塔	菊池市袈裟尾 北福寺	S41.4.15	
2	建造物	迫間橋(眼鏡橋)	菊池市西迫間	S49.6.28	
3	建造物	安国寺堂宇	菊池市泗水町豊水(久米一)	S42.3.24	
4	建造物	広勝寺合志隆岑の墓碑	菊池市泗水町住吉(北住吉)	S38.7.23	
5	建造物	華巖山広勝寺碑	菊池市泗水町住吉(北住吉)	S38.7.23	
6	彫刻	広勝寺木造観音立像	菊池市泗水町住吉(北住吉)	S38.7.23	
7	彫刻	銅造薬師如来立像	菊池市班蛇口 聖護寺	S41.4.15	
8	彫刻	安国寺東明像	菊池市泗水町豊水 安国寺	S42.3.24	
9	彫刻	安国寺釈迦像	菊池市泗水町豊水 安国寺	S42.3.24	
10	彫刻	天徳寺地藏像	菊池市泗水町田島 天徳寺	S42.3.24	
11	彫刻	天徳寺韋駄天像	菊池市泗水町田島 天徳寺	S42.3.24	
12	彫刻	天徳寺釈迦像	菊池市泗水町田島 天徳寺	S42.3.24	
13	彫刻	天徳寺開山像	菊池市泗水町田島 天徳寺	S42.3.24	
14	彫刻	木造薬師如来坐像	菊池市出田 南福寺	S43.10.11	
15	彫刻	菊池久安持仏	菊池市隈府 菊池神社	S45.2.13	
16	彫刻	高永神社御供鉢	菊池市旭志新明(高永)	S56.7.3	
17	彫刻	愛染明王像	菊池市七城町蘇崎(打越)	S62.12.22	
18	彫刻	木造地藏菩薩坐像	菊池市隈府 正観寺	H2.9.1	
19	彫刻	流鏑馬堂木彫り坐像	菊池市泗水町住吉(南住吉)	H4.6.25	
20	彫刻	流鏑馬堂立像	菊池市泗水町住吉(南住吉)	H4.6.25	
21	彫刻	妙蓮寺聖観音像	菊池市泗水町南田島(平野)	H4.6.25	
22	彫刻	妙蓮寺毘沙門天像	菊池市泗水町南田島(平野)	H4.6.25	

■15-11 市指定文化財一覧(つづき)

番号	種別	名称	所在地	指定年月日	備考
23	彫刻	妙蓮寺韋駄天像	菊池市泗水町南田島(平野)	H4.6.25	
24	彫刻	福本阿弥陀堂石造如来坐像	菊池市泗水町福本(福本一)	H24.9.21	
25	工芸品	菊池千本槍	菊池市隈府 菊池神社	S41.4.15	
26	工芸品	御松囃子能に属する能面衣装等一式	菊池市隈府 菊池神社	S41.4.15	
27	工芸品	茶うす・茶釜	菊池市隈府 菊池神社	S41.4.15	
28	工芸品	青磁水指	菊池市隈府 菊池神社	S41.4.15	
29	工芸品	伝菊池武重公使用唐金硯筥	菊池市隈府 菊池神社	S45.2.13	
30	工芸品	菊池伝来古渡錦	菊池市隈府 菊池神社	S45.2.13	
31	工芸品	伝征西將軍宮軍配扇	菊池市北宮 北宮阿蘇神社	S45.2.13	
32	絵画	安国寺涅槃図	菊池市泗水町豊水 安国寺	S42.3.24	
33	歴史資料	福本八幡宮棟札	菊池市泗水町福本 福本聖母八幡宮	H14.4.22	
34	歴史資料	花房飛行場跡給水塔	菊池市泗水町吉富(富の原中央)	H22.9.29	
35	古文書	阿部文書	荒尾市	S41.4.15	
36	古文書	宗文書	菊池市隈府	S41.4.15	
37	古文書	玉祥寺文書	菊池市玉祥寺 玉祥寺	S41.4.15	
38	古文書	嶋屋日記	菊池市教育委員会	S41.4.15	
39	古文書	御松囃子の番付並びに覚書	菊池市隈府	S41.4.15	
40	古文書	深川・河原手永手鑑	菊池市隈府	S45.2.13	
41	古文書	菊池川全図	菊池市教育委員会	S45.2.13	
42	古文書	菊池万句	菊池市木庭	S46.9.19	
43	古文書	安見家所蔵文書	菊池市亘	S46.9.19	
44	考古資料	貨泉及び川上コレクション	菊池市隈府	S41.4.15	
45	考古資料	田中コレクション	菊池市西寺	S41.4.15	
46	考古資料	市成城跡出土古壺	菊池市隈府 菊池神社	S41.4.15	
47	考古資料	西迫間横穴墓出土品	菊池市西迫間	S41.4.15	
48	考古資料	川辺銅銚	菊池市旭志川辺	S52.4.1	
49	史跡	守山城跡及び内裏尾	菊池市隈府 菊池神社	S41.4.15	菊池氏本城
50	史跡	孔子堂跡	菊池市隈府(高野瀬)	S41.4.15	
51	史跡	木柑子古墳	菊池市木柑子	S41.4.15	
52	史跡	郡家及び土壘跡	菊池市西寺(中西寺)	S41.4.15	
53	史跡	赤星やんぼし塚	菊池市赤星(上赤星)	S41.4.15	
54	史跡	築地百穴(横穴墓群)	菊池市亘(築地)	S41.4.15	
55	史跡	菊之池跡	菊池市深川	S41.4.15	
56	史跡	古池城跡	菊池市出田(上出田)	S41.4.15	菊池十八外城
57	史跡	戸崎城跡	菊池市今	S41.4.15	菊池十八外城
58	史跡	止林城跡	菊池市木庭(下木庭)	S41.4.15	菊池十八外城
59	史跡	黄金塚城跡	菊池市四町分(岩平)	S41.4.15	菊池十八外城
60	史跡	菊之城跡	菊池市北宮	S41.4.15	菊池十八外城
61	史跡	元居城跡	菊池市重味(茂藤里)	S41.4.15	菊池十八外城
62	史跡	葛原城跡	菊池市市野瀬	S41.4.15	菊池十八外城
63	史跡	鷹取城跡	菊池市龍門(染土)	S41.4.15	菊池十八外城
64	史跡	五社尾城跡	菊池市雪野	S41.4.15	菊池十八外城
65	史跡	掛幕城跡	菊池市原(柏)	S41.4.15	菊池十八外城
66	史跡	市成城跡	菊池市原(菊池針葉国有林)	S41.4.15	菊池十八外城
67	史跡	熊耳山正観寺	菊池市隈府(東正観寺)	S41.4.15	
68	史跡	無量山西福寺	菊池市西寺(中西寺)	S41.4.15	菊池五山
69	史跡	手洗山南福寺	菊池市出田(下出田)	S41.4.15	菊池五山
70	史跡	袈裟尾山北福寺	菊池市袈裟尾	S41.4.15	菊池五山
71	史跡	九儀山大琳寺	菊池市大琳寺	S41.4.15	菊池五山
72	史跡	光九庵跡	菊池市西迫間	S41.4.15	
73	史跡	菊池氏墓所(菊池則隆公他14墓)	菊池市深川 他	S41.4.15	
74	史跡	出田堂坂横穴墓群	菊池市出田(上出田)	S45.2.13	
75	史跡	出田鬼石古墳	菊池市出田(上出田)	S45.2.13	
76	史跡	神尾城跡	菊池市七城町水次(上水次)	S49.4.1	菊池十八外城
77	史跡	台城跡	菊池市七城町台	S49.4.1	菊池十八外城
78	史跡	増永城跡	菊池市七城町砂田(西郷)	S49.4.1	菊池十八外城
79	史跡	正光寺城跡	菊池市七城町加恵	S49.4.1	菊池十八外城
80	史跡	亀尾城跡	菊池市七城町亀尾(板井・前川)	S49.4.1	菊池十八外城
81	史跡	馬渡城跡	菊池市七城町亀尾(梶迫)	S49.4.1	菊池十八外城
82	史跡	打越城跡	菊池市七城町蘇崎(打越)	S49.4.1	菊池十八外城
83	史跡	十連寺跡礎石	菊池市七城町水次(上水次)	S49.4.1	
84	史跡	菊池為邦公墓	菊池市七城町亀尾 碧巖寺	S49.4.1	
85	史跡	碧巖寺	菊池市七城町亀尾(前川)	S49.4.1	

■15-11 市指定文化財一覧(つづき)

番号	種別	名称	所在地	指定年月日	備考
86	史跡	年賀塚跡	菊池市七城町小野崎	S49.4.1	
87	史跡	橋田寺跡	菊池市七城町橋田(上橋田)	S49.4.1	
88	史跡	瀬戸口横穴群	菊池市七城町瀬戸口・台	S49.4.1	
89	史跡	菊池兼朝公墓	菊池市七城町岡田	S49.4.1	
90	史跡	キリシタン墓地(碑)	菊池市木庭(上木庭)	S49.6.28	
91	史跡	輪足山東福寺	菊池市亘	S51.11.25	菊池五山
92	史跡	久米若宮古墳	菊池市泗水町豊水(久米一)	S62.7.3	
93	史跡	伊牟田塾跡	菊池市泗水町田島	S62.7.3	
94	史跡	第四代目澤村友武五輪塔	菊池市七城町亀尾(前川)	H1.9.28	
95	史跡	山崎古墳	菊池市七城町山崎	H1.9.28	
96	史跡	智者ヶ峰の秋葉大権現	菊池市旭志弁利(姫井)	H17.10.3	
97	史跡	菊池政隆公墓	菊池市泗水町豊水(久米一)	H20.7.18	
98	天然記念物	菊池川のり	菊池市原 菊池溪谷	S41.4.15	
99	天然記念物	妙見の樟	菊池市七城町辺田	S49.4.1	
100	天然記念物	岩本巻天神の棕の木	菊池市旭志弁利(岩本)	S49.4.1	
101	天然記念物	平菅原神社のたぶの木	菊池市旭志麓(平)	S49.4.1	
102	天然記念物	いちいがし	菊池市泗水町吉富(村吉)	H1.3.30	
103	天然記念物	宣頼寺の大棕	菊池市泗水町住吉(上住吉)	H1.3.30	
104	天然記念物	仏供石のたぶの木	菊池市旭志麓(北桜ヶ水)	H4.10.23	
105	天然記念物	姫井の水神木	菊池市旭志弁利(姫井)	H17.10.3	
106	天然記念物	福本聖母八幡宮の大楠	菊池市泗水町福本 福本聖母八幡宮	H24.5.22	
107	無形民俗	稗方神楽	菊池市稗方	S49.6.28	
108	無形民俗	岩下神楽	菊池市四町分(岩平)	S49.6.28	
109	無形民俗	穴川夜神楽	菊池市班蛇口(穴川)	S49.6.28	
110	無形民俗	湯舟神楽	菊池市旭志麓(湯舟)	S52.4.1	
111	無形民俗	出田の獅子舞	菊池市出田	S56.3.30	
112	無形民俗	岩本神楽	菊池市旭志弁利(岩本)	S57.4.1	
113	無形民俗	川辺熊野座神社神楽	菊池市旭志川辺	S62.4.1	
114	無形民俗	玉祥寺このみやおどり	菊池市玉祥寺	H2.9.1	
115	無形民俗	赤星天満宮神楽	菊池市赤星	H2.9.1	
116	無形民俗	住吉日吉神社神楽	菊池市泗水町住吉(北住吉)	H17.10.3	
117	無形民俗	田島菅原神社神楽	菊池市泗水町田島	H17.10.3	
118	無形民俗	福本八幡宮獅子舞花笠踊	菊池市泗水町福本 (福本一)	H17.10.3	
119	無形民俗	住吉日吉神社雨乞太鼓	菊池市泗水町住吉(北住吉)	H17.10.3	
120	無形民俗	嫁とり祭り	菊池市稗方	H23.10.25	

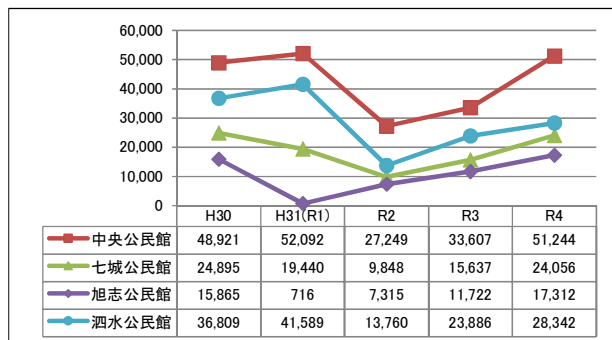
■15-12 国登録有形文化財一覧

出典:生涯学習課資料

番号	種別	名称	所在地	登録年月日	備考
1	建造物	姫井橋	菊池市旭志弁利(姫井)	H22.1.15	
2	建造物	高木医院	菊池市隈府(上町)	H25.6.21	
3	建造物	旧松倉家住宅主屋	菊池市隈府(上町)	H25.6.21	
4	建造物	宮村家住宅主屋	菊池市西寺(南古閑)	H25.6.21	
5	建造物	宮村家住宅石垣	菊池市西寺(南古閑)	H25.6.21	
6	建造物	菊の城本舗主屋	菊池市隈府(中町)	H27.11.17	
7	建造物	太田黒家住宅主屋	菊池市重味(生味)	R4.2.17	
8	建造物	太田黒家住宅蔵	菊池市重味(生味)	R4.2.17	

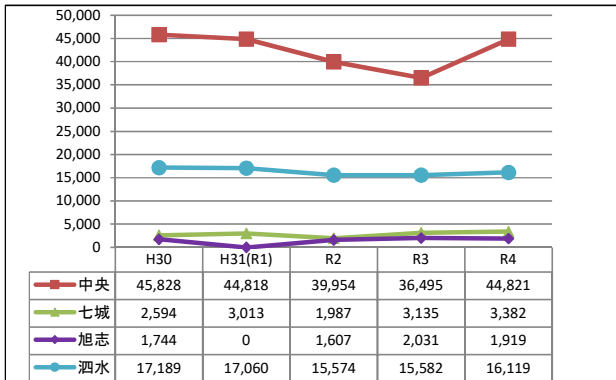
■15-13 各公民館の利用者数の推移 (単位:人)

出典:中央公民館資料



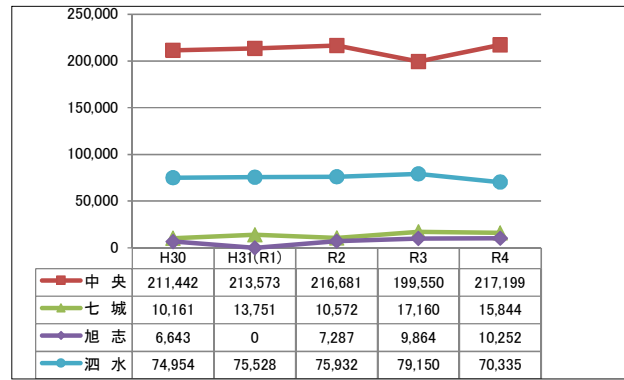
※(旭志公民館)H31(R1): 改修工事のため6月以降休館

■15-14 公立図書館・図書室の利用者数（単位：人）
出典：中央図書館資料



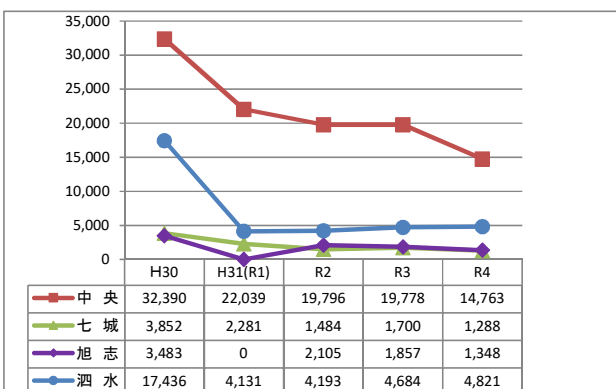
※(旭志)H31(R1): 改修工事のため休館

■15-15 公立図書館・図書室の貸出冊数（単位：冊）
出典：中央図書館資料



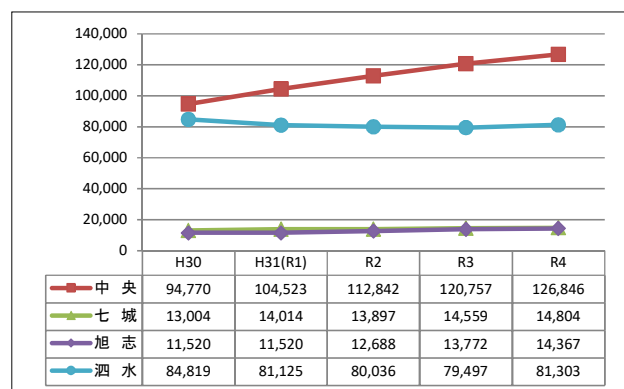
※(旭志)H31(R1): 改修工事のため休館

■15-16 公立図書館・図書室の資料費決算額（単位：千円）
出典：中央図書館資料

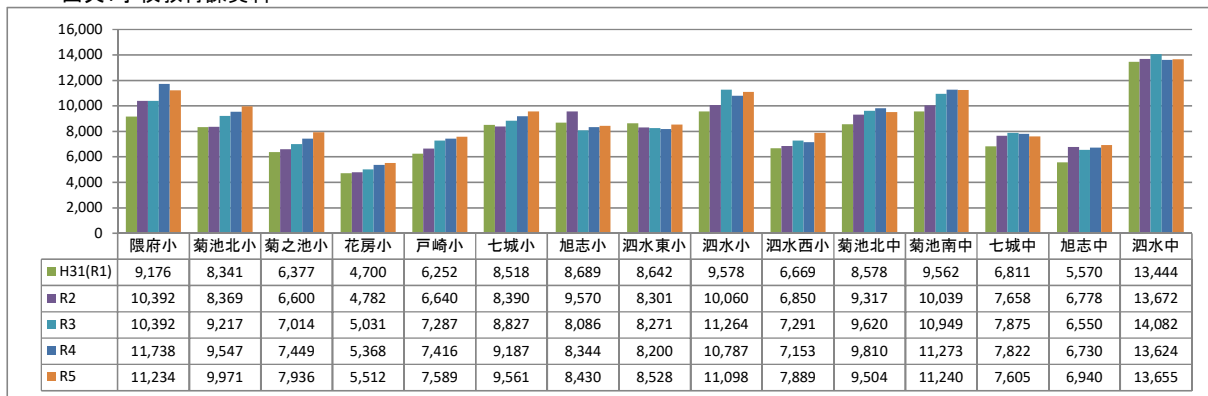


※(旭志)H31(R1): 改修工事のため休館

■15-17 公立図書館・図書室の蔵書数（単位：冊）
出典：中央図書館資料



■15-18 公立小・中学校図書館の蔵書数（単位：冊）
出典：学校教育課資料



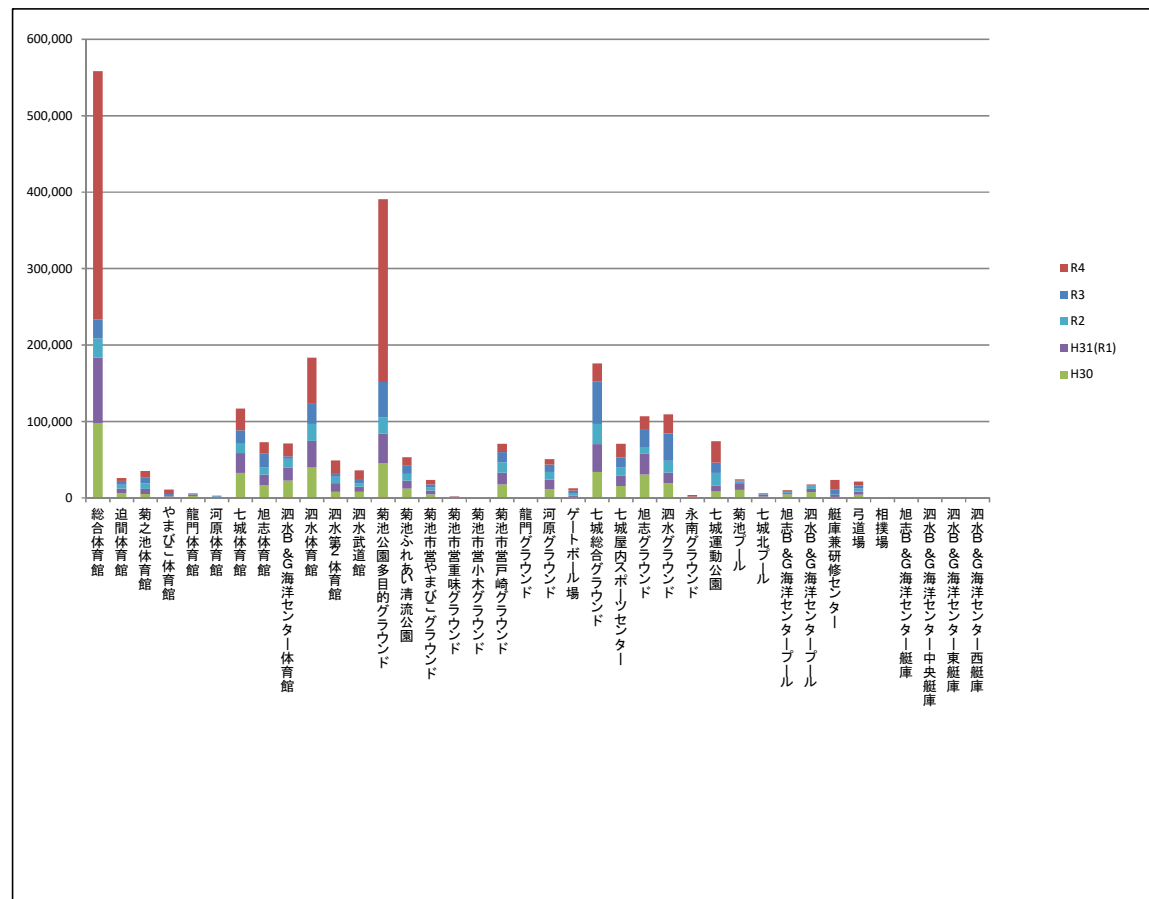
■15-19 社会体育団体の状況(令和4年度)（単位：人）
出典：社会体育課資料

団体名	会員数
陸上競技協会	54
水泳大会	40
柔道協会	40
剣道連盟	160
銃剣道連盟	17
弓道協会	41
サッカー協会	275
少林寺拳法	31
軟式野球連盟	277
ミニバレーボール協会	250
ソフトボール協会	600
ソフトテニス協会	33
バドミントン協会	57
相撲協会	15
ゲートボール協会	36

団体名	会員数
卓球協会	14
バレーボール協会	54
グラウンドゴルフ協会	160
パークゴルフ協会	53
登山クラブ	27
ソフトバレーボール協会	11
ボウリング協会	18
体操協会	22
バスケットボール協会	20
空手道協会	95
ゴルフ協会	100
テニス協会	38
ボート協会	41
スポーツ少年団	33

■15-20 社会体育施設の利用者の推移（単位：人）

出典：社会体育課資料



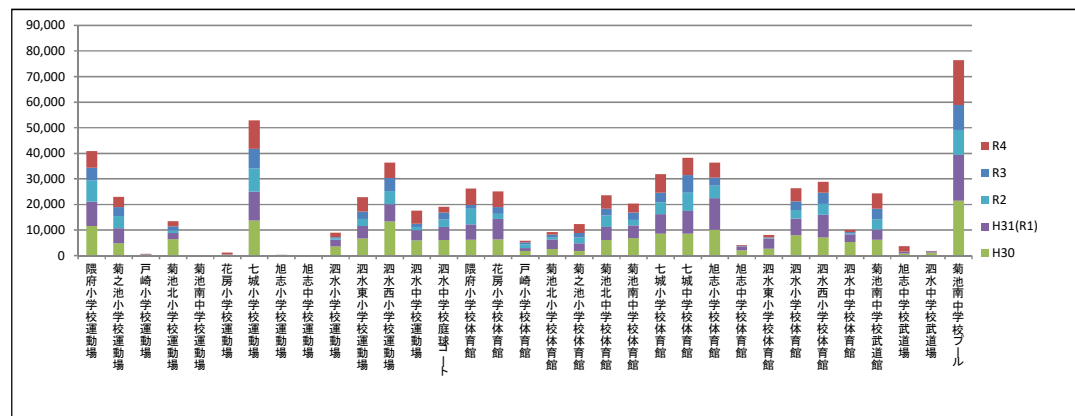
施設名	H30	H31(R1)	R2	R3	R4
総合体育館	98,188	85,052	25,072	24,935	325,072
迫間体育館	6,329	5,730	4,989	4,999	3,834
菊之池体育館	4,852	6,877	7,011	7,608	8,932
やまびこ体育館	1,550	660	5	2,760	5,700
龍門体育館	2,180	2,500	66	140	890
河原体育館	383	734	495	1,039	448
七城体育館	32,706	25,873	12,377	17,486	28,105
旭志体育館	16,292	14,370	9,455	17,764	14,712
泗水B&G海洋センター体育館	22,450	17,150	11,491	3,527	16,436
泗水体育館	39,642	34,947	21,868	27,309	59,850
泗水第2体育館	7,888	11,303	8,524	3,625	17,763
泗水武道館	8,018	6,612	4,568	5,588	11,199
菊池公園多目的グラウンド	45,103	39,149	21,240	46,195	239,359
菊池ふれあい清流公園	12,089	10,665	8,562	11,245	10,568
菊池市営やまびこグラウンド	4,630	4,860	3,865	4,238	5,760
菊池市営重味グラウンド	600	1,220	0	0	300
菊池市営小木グラウンド	0	0	0	0	0
菊池市営戸崎グラウンド	17,316	15,712	13,268	13,392	11,157
龍門グラウンド	35	30	0	0	160
河原グラウンド	11,052	13,065	9,778	9,665	7,044
ゲートボール場	1,432	1,596	2,567	3,840	3,247
七城総合グラウンド	33,955	36,610	26,327	55,182	24,068

■ 15-20 社会体育施設の利用者の推移(つづき)

施設名	H30	H31(R1)	R2	R3	R4
七城屋内スポーツセンター	15,450	13,299	11,406	12,476	18,242
旭志グラウンド	30,721	27,419	8,447	23,400	16,765
泗水グラウンド	19,288	13,818	15,271	35,503	25,310
永南グラウンド	1,328	497	0	0	1,871
七城運動公園	8,157	7,727	17,005	13,115	27,914
菊池プール	10,503	8,913	1,648	1,392	1,722
七城北プール	1,694	2,887	1,363	0	0
旭志B&G海洋センタープール	4,566	1,630	1,158	1,274	1,575
泗水B&G海洋センタープール	7,496	4,181	3,847	979	1,268
艇庫兼研修センター	1,302	2,578	216	7,320	11,850
弓道場	4,165	4,086	3,788	4,292	4,703
相撲場	200	0	0	0	0
旭志B&G海洋センター艇庫	168	0	0	0	0
泗水B&G海洋センター中央艇庫	30	0	0	0	0
泗水B&G海洋センター東艇庫	0	0	0	0	0
泗水B&G海洋センター西艇庫	0	0	0	0	0

■ 15-21 学校開放施設の利用者の推移 (単位:人)

出典:社会体育課資料



施設名	H30	H31(R1)	R2	R3	R4
隈府小学校運動場	11,635	9,441	8,363	4,854	6,526
菊之池小学校運動場	4,888	5,812	4,722	3,525	4,015
戸崎小学校運動場	150	50	206	206	320
菊池北小学校運動場	6,480	2,310	1,065	1,602	1,904
菊池南中学校運動場	162	0	0	0	0
花房小学校運動場	280	0	0	130	815
七城小学校運動場	13,646	11,281	9,167	7,656	11,042
旭志小学校運動場	155	166	0	0	0
旭志中学校運動場	80	0	0	0	0
泗水小学校運動場	3,587	2,556	530	530	1,803
泗水東小学校運動場	6,730	4,780	2,814	2,814	5,765
泗水西小学校運動場	13,310	6,780	5,144	5,144	5,980
泗水中学校運動場	5,917	4,025	1,260	1,260	5,120
泗水中学校庭球コート	6,039	5,232	2,824	2,824	2,216
隈府小学校体育館	6,162	6,052	6,074	1,588	6,367
花房小学校体育館	6,224	8,114	1,935	2,710	6,109
戸崎小学校体育館	1,824	1,126	1,531	695	585
菊池北小学校体育館	2,520	3,769	960	920	1,013
菊之池小学校体育館	1,853	3,017	2,152	1,762	3,445
菊池北中学校体育館	6,097	5,145	4,398	2,670	5,265
菊池南中学校体育館	6,815	5,023	2,167	2,871	3,439

■15-21 学校開放施設の利用者の推移(つづき)

施設名	H30	H31(R1)	R2	R3	R4
七城小学校体育館	8,530	7,695	4,575	3,740	7,272
七城中学校体育館	8,491	8,951	7,118	6,872	6,872
旭志小学校体育館	10,023	12,389	4,980	3,090	5,838
旭志中学校体育館	2,033	1,541	145	15	405
泗水東小学校体育館	2,690	4,010	212	212	894
泗水小学校体育館	7,928	6,486	3,386	3,386	5,181
泗水西小学校体育館	7,008	8,943	4,308	4,308	4,229
泗水中学校体育館	5,294	3,012	431	431	911
菊池南中学校武道館	6,210	4,025	4,025	4,025	6,013
旭志中学校武道場	855	555	20	135	2,047
泗水中学校武道場	1,215	460	0	0	114
菊池南中学校プール	21,494	17,854	9,745	9,745	17,585

■15-22 社会体育施設一覧(令和4年度)(単位:人)

出典:社会体育課資料

名 称	施 設 概 要	開設日	利用状況
菊池市総合体育館	メインアリーナ トレーニングルーム バドミントン10面 テニス3面 バレーボール3面 ハンドボール1面 卓球10面 バasketボール2面 サブアリーナ 剣道2面 柔道2面 バレーボール2面	H9.4	325,072
	菊池市立迫間体育館		
菊池市立菊之池体育館	バドミントン3面 バレーボール1面	S54.4	8,932
菊池市立やまびこ体育館	バドミントン3面 バレーボール1面	H6.4	5,700
龍門体育館	バドミントン3面 バレーボール1面	S55.3	890
河原体育館	バドミントン1面 バレーボール1面	S50.3	448
迫水体育館	バドミントン4面 バレーボール1面	H3.4	0
菊池市立七城体育館	バドミントン6面 バレーボール2面	S58.4	28,105
菊池市立旭志体育館	バドミントン6面 バレーボール3面	S58.9	14,712
菊池市泗水B&G海洋センター体育館	バドミントン4面 バレーボール2面	S59.5	16,347
菊池市立泗水体育館	バドミントン6面 バレーボール2面	S49.3	60,043
菊池市立泗水第2体育館	バドミントン4面 バレーボール2面	H2.3	17,763
菊池市営泗水武道館	剣道2面	S62.12	11,199
菊池公園多目的グラウンド	野球2面 ソフトボール4面 ナイター施設	H1.4	24,133
	陸上トラック400m テニスコート6面		8,618
菊池ふれあい清流公園	芝生広場3面	H21.4	10,993
菊池市営中央グラウンド	芝運動場 グラウンドゴルフ サッカー	H14.5	0
菊池市営やまびこグラウンド	ソフトボール1面 ナイター施設4基	H5.4	5,910
菊池市営重味グラウンド	ソフトボール1面 ナイター施設4基	S54.5	0
菊池市営小木グラウンド	ソフトボール1面 ナイター施設4基	S55.4	0
菊池市営戸崎グラウンド	ソフトボール1面	S56.4	11,534
龍門グラウンド	ソフトボール1面 ナイター施設4基	S50.9	160
河原グラウンド	ソフトボール1面 ナイター施設3基	S51.3	7,304
迫水グラウンド	ソフトボール1面	H9.4	0
菊池市営ゲートボール場	ゲートボール場6面	H20.4	3,247
菊池市営七城総合グラウンド	野球1面 ソフトボール4面 ナイター施設6基 テニスコート(クレー)6面(人工芝)2面 ナイター施設	S49.8	24,368
			20,466
菊池市七城屋内スポーツセンター	テニス1面 ゲートボール場2面(人工芝)	H2.7	18,242
菊池市営旭志グラウンド	野球1面 ソフトボール1面 サッカー1面	H20.4	17,035
菊池市営泗水グラウンド	野球1面 ソフトボール4面	S50.3	25,441
菊池市営永南グラウンド	ソフトボール1面	S53.9	1,871
菊池市七城運動公園	サッカー(天然芝)1面 ゲートボール場6面	H10.7	27,929
菊池市営菊池プール	25m 幼児用プール	S37.3	1,790
菊池市営七城北プール	25m 幼児プール	H13.3	0
菊池市旭志B&G海洋センタープール	25m 幼児プール	S63.4	1,405
菊池市泗水B&G海洋センタープール	25m 幼児プール	S59.5	2,159
菊池市艇庫兼研修センター	1階(研修センター)管理事務室 会議室 更衣室	H10.7	11,850
	2階(艇庫)収納可能艇・78艇(現有艇73艇)		
	ボートコース 2,000m 6レーン B級公認コース		

■15-22 社会体育施設一覧(令和4年度)(つづき)

名 称	施 設 概 要	開設日	利用状況
菊池市宮弓道場	近的(30m)6人立	H19.4	4,703
菊池市宮相撲場	相撲1面	H12.4	0
菊池市旭志B&G海洋センター艇庫	カヌーS8艇 カヌーW2艇 デインギー6艇 ローボート5艇 セールボード3艇	S63.5	0
菊池市泗水B&G海洋センター中央艇庫	カヌーS21艇 カヌーW2艇 ローボート3艇 ゴムボート1艇 セールボード2艇	S61.4	0
菊池市泗水B&G海洋センター東艇庫	カヌーS4艇 ローボート1艇	S60.10	0
菊池市泗水B&G海洋センター西艇庫	カヌーS6艇 ローボード1艇	S62.4	0

■15-23 学校開放施設一覧(令和4年度)(単位:人)

出典:社会体育課資料

名 称	施 設 概 要	開設日	利用状況
隈府小学校運動場	ソフトボール1面 ナイター施設4基	S50.10	6,526
菊之池小学校運動場	ソフトボール1面 ナイター施設4基	S57.9	4,015
戸崎小学校運動場	ソフトボール1面 ナイター施設3基	S48.7	320
菊池北小学校運動場	ソフトボール1面	H5.3	1,904
菊池北中学校運動場	野球、サッカー、ソフトボール	S46.3	0
菊池南中学校運動場	ソフトボール2面	S54.3	0
花房小学校運動場	陸上競技	H29.10	815
七城小学校運動場	野球、サッカー、ソフトボール、ナイター施設8基	H20.4	11,042
旭志小学校運動場	グラウンドゴルフ サッカー	H29.5	0
旭志中学校運動場	グラウンドゴルフ	H29.9	0
泗水小学校運動場	ソフトボール2面	S40.3	1,803
泗水東小学校運動場	ソフトボール1面 ナイター施設5基	S57.8	5,765
泗水西小学校運動場	ソフトボール1面 ナイター施設5基	S57.10	5,980
泗水中学校運動場	野球1面 ナイター施設6基	S57.11	5,120
泗水中学校庭球コート	テニス3面 ナイター施設2基	H1.9	2,216
隈府小学校体育館	バドミントン3面 バレーボール2面	S47.12	6,367
花房小学校体育館	バドミントン3面 バレーボール1面	S52.2	6,109
戸崎小学校体育館	バドミントン1面 バレーボール1面	S48.7	585
菊池北小学校体育館	バドミントン4面 バレーボール2面	H5.4	1,013
菊之池小学校体育館	バドミントン3面 バレーボール1面	S53.3	3,445
菊池北中学校体育館	バドミントン6面 バレーボール2面	S46.9	5,265
菊池南中学校体育館	バドミントン6面 バレーボール2面	S49.3	3,439
七城小学校体育館	バドミントン4面 バレーボール2面	H11.2	7,272
七城中学校体育館	バドミントン6面 バレーボール2面	H15.3	6,872
旭志小学校体育館	バドミントン3面 バレーボール2面	H14.3	5,838
旭志中学校体育館	バドミントン3面 バレーボール2面	S63.3	405
泗水東小学校体育館	バドミントン3面 バレーボール1面	S58.3	894
泗水小学校体育館	バドミントン3面 バレーボール2面	S59.3	5,181
泗水西小学校体育館	バドミントン3面 バレーボール1面	S56.2	4,229
泗水中学校体育館	バドミントン3面 バレーボール2面	S58.6	911
菊池南中学校武道館	剣道2面	H14.4	6,013
旭志中学校武道場	剣道2面	H7.2	2,047
泗水中学校武道館	剣道2面	H7.3	114
菊池南中学校プール	25メートル 6コース	H14.4	17,585
木の研修交流施設	宿泊室 10部屋 ミーティングルーム 2部屋	H15.10	5,619

16 建設

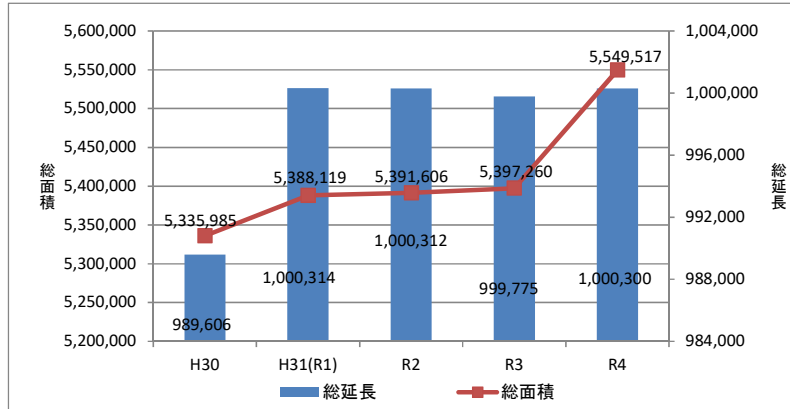
■16-1 市道の路線数（単位：本）

出典：道路橋梁調査書

年度	H30	H31(R1)	R2	R3	R4
路線数	1,595	1,675	1,675	1,675	1,682

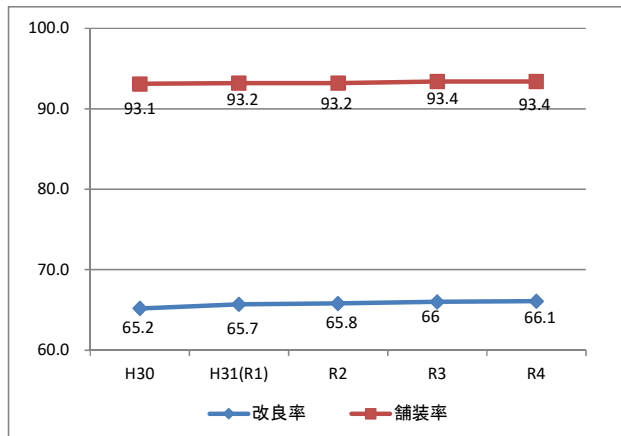
■16-2 市道の総延長と総面積（単位：m、㎡）

出典：道路橋梁調査書



■16-3 市道の改良率と舗装率（単位：％）

出典：道路橋梁調査書



■16-4 市道の延長状況（単位：m）

出典：道路橋梁調査書

H30				
項目	改良済	舗装済	橋梁	トンネル
一級	135238.97	141493.56	2150.06	0
二級	71184.94	90037.87	771.15	0
その他	432451.45	680713.72	4730.08	529.59
計	638875.36	912245.15	7651.29	529.59

H31(R1)				
項目	改良済	舗装済	橋梁	トンネル
一級	135307.88	141514.13	2147.56	0
二級	71517.41	90003.66	771.15	0
その他	444214.66	691796.27	4735.33	529.59
計	651039.95	923314.06	7654.04	529.59

R2				
項目	改良済	舗装済	橋梁	トンネル
一級	135498.80	141512.12	2147.56	0
二級	71558.62	90004.12	771.15	0
その他	444482.59	691793.41	4735.33	512.59
計	651540.01	923309.65	7654.04	512.59

R3				
項目	改良済	舗装済	橋梁	トンネル
一級	135761.54	141536.90	2169.56	0
二級	71911.08	90407.25	771.15	0
その他	445454.76	692373.91	4833.33	512.59
計	653127.38	924318.06	7774.04	512.59

R4				
項目	改良済	舗装済	橋梁	トンネル
一級	135772.55	141547.91	2169.56	0
二級	72250.18	90510.09	771.15	0
その他	447189.11	693298.01	4835.32	512.59
計	655211.84	925356.01	7776.03	512.59

■16-5 都市計画法適用区域（単位：人、ha）

出典：都市整備課資料

都市計画区域名	最終指定年月日	都市計画区域	
		人口	面積
菊池都市計画区域	平成24年3月30日	34,933	5,624

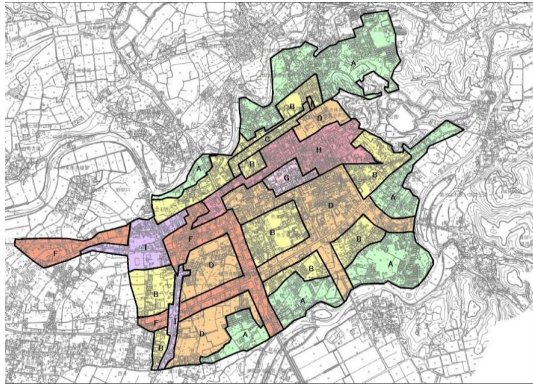
※人口は令和2年度の数値。

■16-6 都市計画用途地域の概要(菊池都市計画区域)（単位：ha、%）

出典：都市整備課資料

記号	地域別	面積(ha)	比率(%)	建ぺい率(%)	容積率(%)
A	第2種低層住宅専用地域	102	27.7	50	100
B	第1種住居地域	76	20.7	60	200
C	第1種住居地域	5.4	1.5	80	400
D	第2種住居地域	85	23.1	60	200
E	第2種住居地域	0.3	0.1	80	400
F	準住居地域	42	11.4	60	200
G	近隣商業地域	5.9	1.6	80	300
H	商業地域	29	7.9	80	400
I	準工業地域	22	6.0	60	200
計		367.6	100	-	-

■16-6 菊池市都市計画区域用途地域図



■16-7 特定用途制限地域の概要（単位：ha）

出典：都市整備課資料

種類	面積	制限すべき特定の建築物等の用途の概要
特定用途制限地域(幹線道路沿道地区1型)	約21ha	風俗店やパチンコ屋及び危険物を取り扱う工場等の建築規制
特定用途制限地域(幹線道路沿道地区2型)	約37ha	風俗店や危険物を取り扱う工場等の建築規制
特定用途制限地域(居住環境保全地区)	約104ha	風俗店や畜舎及び危険物を取り扱う工場等の建築規制
計	約162ha	

■16-8 特別用途地区の概要（単位：ha）

出典：都市整備課資料

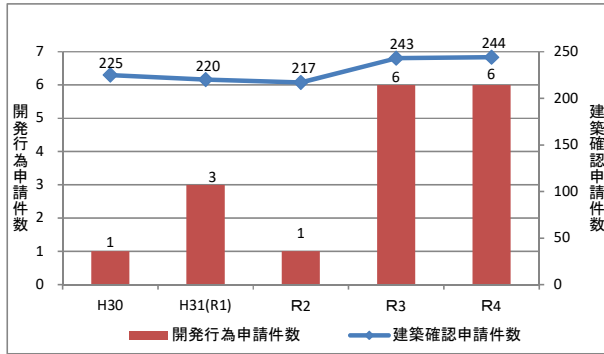
種類	面積	備考
菊池市行政・文化・教育拠点特別用途地区	約29ha	菊池市限府地内の一部
大規模集客施設制限地区	約56ha	近隣商業地域約5.9ha、商業地域約29ha、準工業地域約22ha
計	約85ha	

■16-9 都市計画道路整備の状況 計画決定(菊池都市計画区域)（単位：m）

出典：都市整備課資料

路線名	路線番号	幅員	計画延長	改良済延長	未改良延長
大琳寺木庭橋線	3.4.1	16	2,670	2,670	0
温泉通り線	3.5.2	12	1,730	1,730	0
深川北原線	3.5.3	12	900	770	130
北宮袈裟尾線	3.5.4	12	1,370	1,370	0
限府中央線	3.4.5	16	870	825	45
正観寺東原線	3.5.6	12	2,060	2,060	0
計			9,600	9,425	175

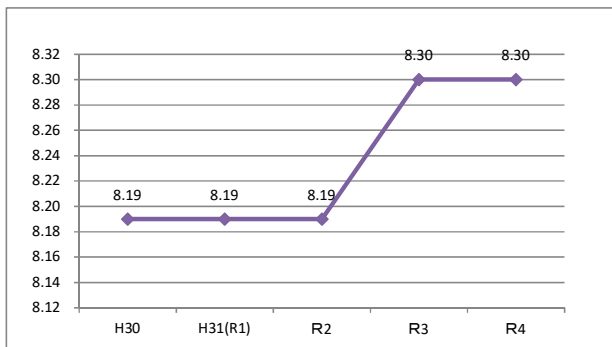
■16-10 開発行為・建築確認申請件数（単位：件）
出典：都市整備課資料



■16-11 都市公園整備の状況（単位：ha）
出典：都市整備課資料（令和5年4月1日現在）

名称	公園番号	種別	計画決定面積	供用開始面積
菊池公園	5.5.1	総合	30.2	21.65
菊池ふれあい清流公園	3.3.1	近隣	2.8	2.89
憩いの森公園	3.3.2	近隣	2.2	2.26
花房さくら坂公園	-	街区	-	0.38
菊之池公園	2.2.1	街区	0.34	0.34
北古閑公園	2.2.2	街区	0.1	0.1
遊蛇口公園	-	街区	-	0.26
野間口公園	2.2.5	街区	0.15	0.15
さくら山公園	2.2.6	街区	0.69	0.72
合志川河川公園	-	街区	-	0.55
中西寺公園	-	街区	-	0.07
計			36.48	29.37

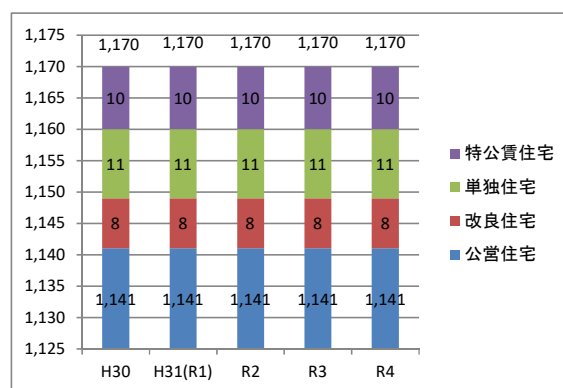
■16-12 一人あたりの公園面積（単位：㎡）
出典：都市整備課資料



■16-13 市営住宅の管理戸数（単位：戸）
出典：都市整備課資料（令和5年4月1日現在）

公営住宅(非木造)		公営住宅(木造)	
袈裟尾	52	林原第2	4
葉山	197	流川	50
音町	132	砂田西	21
北宮	119	新明	20
音光寺	96	富の原	30
北園	22	計	125
湊園	50	改良住宅(非木造)	
中町	32	大迫改良	8
砂田	24	計	8
蛇塚	6	単独住宅(木造)	
元村	10	岩本	8
林原	8	迫田	3
高柳	13	計	11
大迫	10	特公賃住宅(非木造)	
三の西沖	4	中町特公賃	10
あさひが丘	60	計	10
朝日西	86	総計	
福本	36	1,170	
永南	8		
田島	51		
計	1,016		

■16-14 市営住宅の状況（単位：戸）
出典：都市整備課資料



■16-15 公共下水道の状況（単位：m³、%）
出典：下水道課資料

年度		H30	H31(R1)	R2	R3	R4
年間 処理水量	菊池処理区	2,996,867	3,231,500	2,830,730	2,774,744	3,029,371
	泗水処理区	982,142	968,453	1,012,139	1,027,030	981,178
	七城処理区	280,549	282,047	287,538	278,650	267,135
	計	4,259,558	4,482,000	4,130,407	4,080,424	4,277,684
水洗化率		92.8	93.1	93.4	93.8	94.3

■16-16 農業集落排水事業の状況（単位：m³、%）
出典：下水道課資料

年度		H30	H31(R1)	R2	R3	R4
年間 処理水量	七城南部	262,638	240,466	227,456	243,151	144,014
	七城北部	180,915	173,115	178,017	174,581	154,384
	永住吉	163,067	163,739	163,463	160,979	18,988
	田島	149,609	144,533	157,985	157,570	168,636
	三万田	18,211	18,009	18,412	19,128	237,636
	計	774,440	739,862	745,333	755,409	723,657
水洗化率		91.7	91.3	91.6	92.1	92.0

■16-17 公共下水道の概要
出典：下水道課資料

区分	菊池処理区(公共)	泗水処理区(特環)	七城処理区(特環)
計画処理面積	601.1ha	447.8ha	158.7ha
計画処理人口	13,100人	9,400人	2,300人
排除方式	分流式	分流式	分流式
処理場敷地面積	39,670m ²	30,450m ²	13,485m ²
処理能力(計画)	13,230m ³ /日	5,010m ³ /日	1,470m ³ /日
処理能力(現有)	10,600m ³ /日	3,400m ³ /日	1,470m ³ /日
処理方式	標準活性汚泥法	オキシデーシオンディッチ法	オキシデーシオンディッチ法
供用開始日	S58.10.1	H11.4.1	H15.10.1
総事業費	19,807,240千円	8,427,320千円	3,565,000千円
施行期間(全体計画)	S53~R12	H5~R12	H8~R12

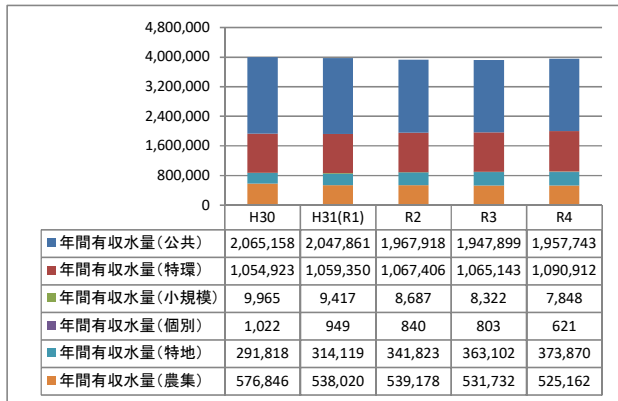
■16-18 農業集落排水施設の概要

出典:下水道課資料

区分	七城南部	七城北部	永住吉	田島	三万田
計画処理面積	85ha	71ha	81ha	79ha	25ha
計画処理人口	2,900人	3,490人	2,570人	2,060人	450人
処理場敷地面積	5,027㎡	3,958㎡	3,000㎡	2,476㎡	1,079㎡
処理能力	783㎡/日	942㎡/日	694㎡/日	557㎡/日	122㎡/日
処理方式	オキシデーション ディッチ法	オキシデーション ディッチ法	オキシデーション ディッチ法	JARUS XIV型	JARUS XIV型
供用開始日	H13.4.1	H15.3.2	H10.4.1	H14.4.1	H20.4.1
総事業費	2,663,348千円	2,078,170千円	1,899,949千円	1,732,890千円	522,347千円
施行期間(全体計画)	H8~H13	H9~H14	H6~H10	H9~H14	H16~H20

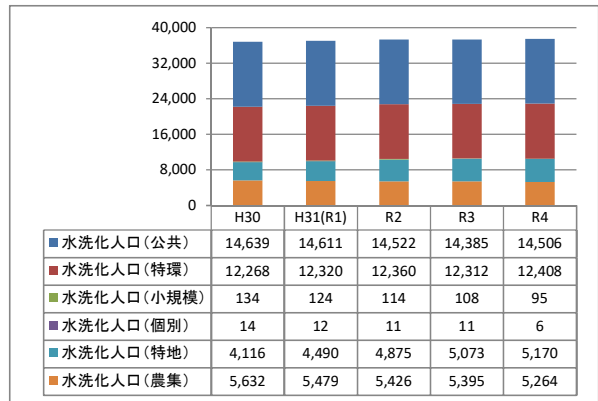
■16-19 下水道の年間有収水量 (単位:㎡)

出典:下水道課資料



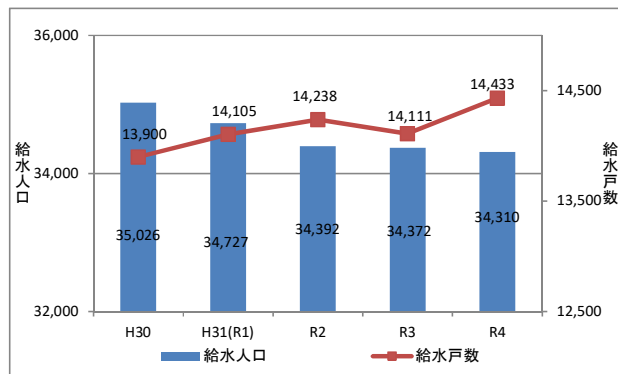
■16-20 下水道の水洗化人口 (単位:人)

出典:下水道課資料



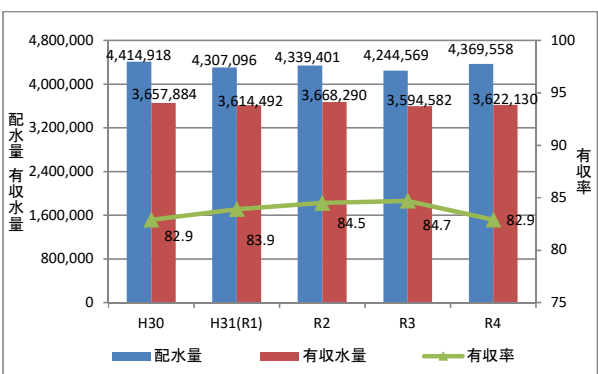
■16-21 上水道の給水人口と給水戸数 (単位:人、戸)

出典:水道事業会計決算書



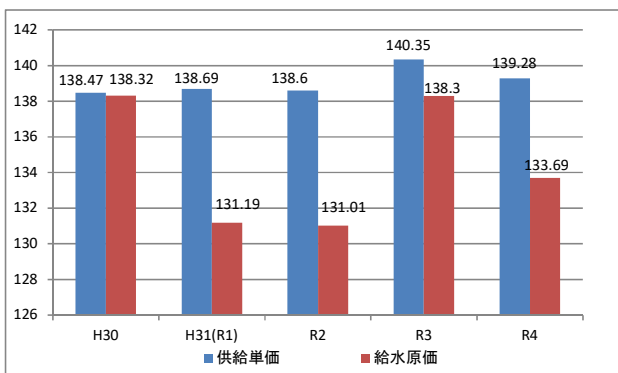
■16-22 上水道の配水量と有収水量及び有収率 (単位:㎡、%)

出典:水道事業会計決算書



■16-23 上水道の供給単価と給水原価 (単位:円)

出典:水道事業会計決算書



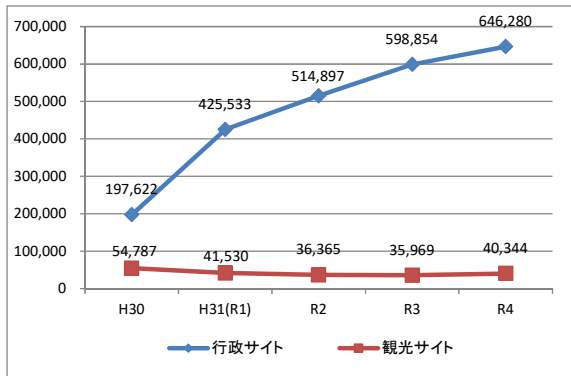
■16-24 上水道の状況（単位：人、世帯、%、千 m^3 、 m^3 ）

出典：水道統計調査

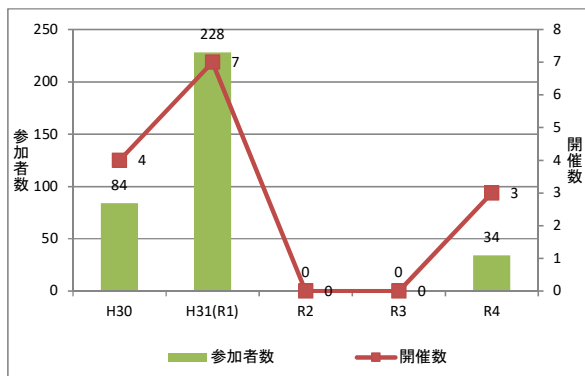
年次		H30	H31(R1)	R2	R3	R4
行政区域内人口		46,873	46,389	45,841	45,527	45,235
給水人口(人)		35,026	34,727	34,392	34,372	34,310
給水区域内世帯数		15,855	16,093	16,207	16,228	16,788
給水世帯数		13,900	14,105	14,238	14,111	14,433
給水普及率(%)		88.7	88.7	88.7	88.7	88.7
有収水量	年間総量(千 m^3)	3,658	3,614	3,668	3,595	3,622
	一人当たり(m^3)	10,022	9,874	10,049	9,849	9,923
	一人一日当たり(m^3)	0.286	0.284	0.292	0.287	0.289
有収率(%)		82.9	83.9	84.5	84.7	82.9

17 その他

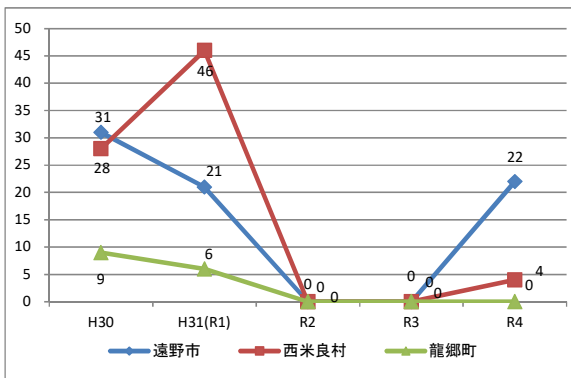
■17-1 ホームページアクセス数（単位：件）
出典：市長公室資料



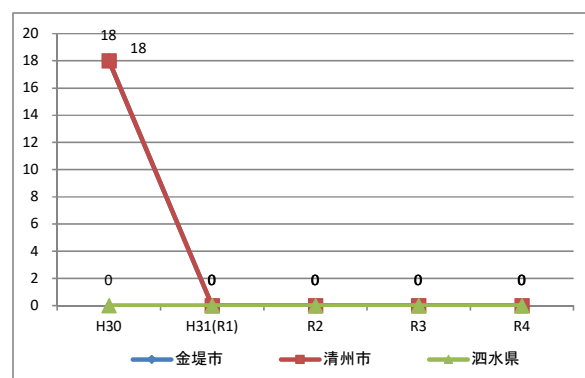
■17-2 市長と語る会（単位：回、人）
出典：市長公室資料



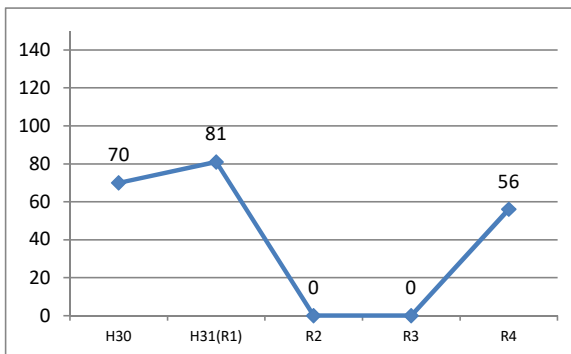
■17-3 姉妹・友好都市相互交流者数
（遠野市・西米良村・龍郷町）（単位：人）
出典：市長公室資料



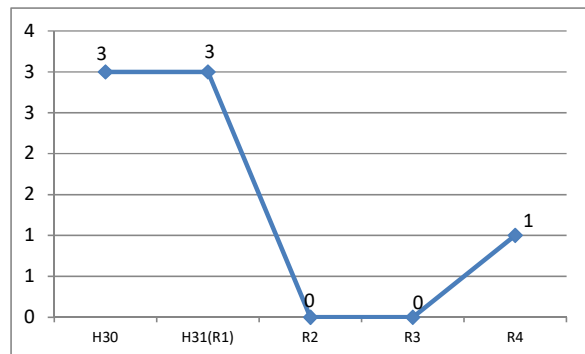
■17-4 姉妹・友好都市相互交流者数
（金堤市・清州市・泗水県）（単位：人）
出典：市長公室資料



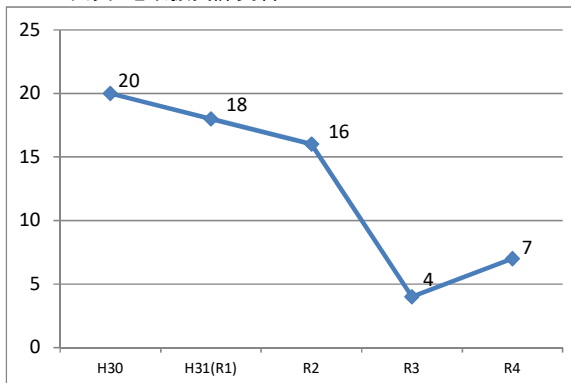
■17-5 東京菊池会交流者数（単位：人）
出典：地域振興課資料



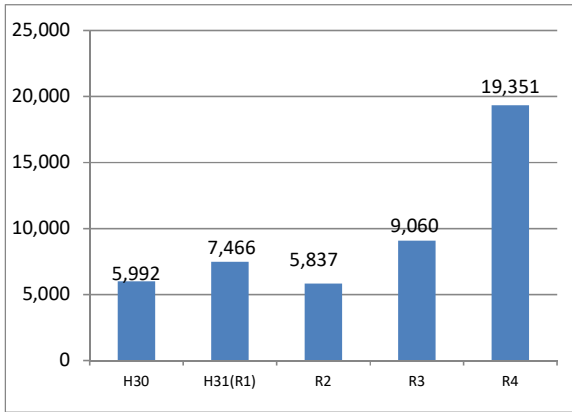
■17-6 市民提案型協働事業（単位：件）
出典：地域振興課資料



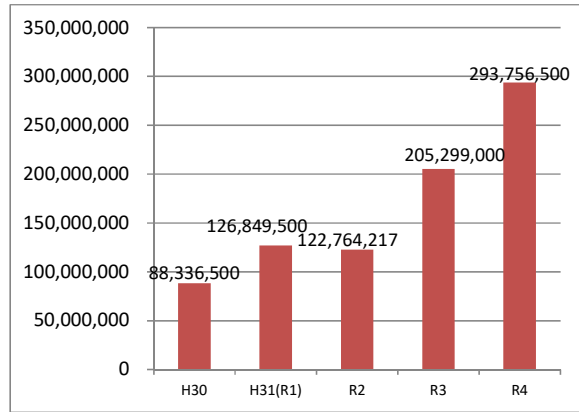
■17-7 地域づくり補助金交付件数（単位：件）
出典：地域振興課資料



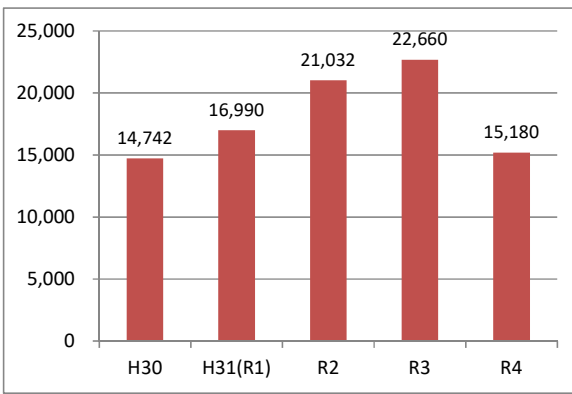
■17-8 ふるさと納税(寄附件数) (単位:件)
出典:地域振興課資料



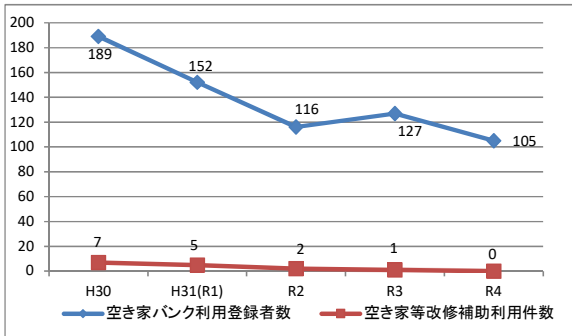
■17-9 ふるさと納税(寄附額) (単位:円)
出典:地域振興課資料



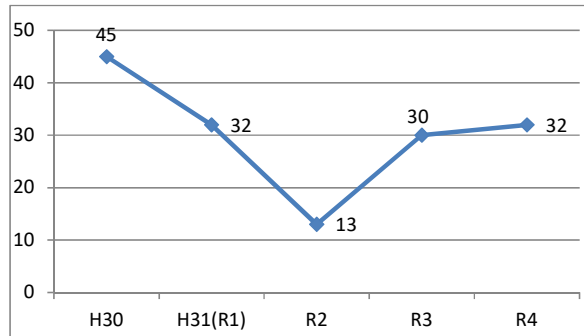
■17-10 ふるさと納税(1件当たりの寄附額) (単位:円)
出典:地域振興課資料



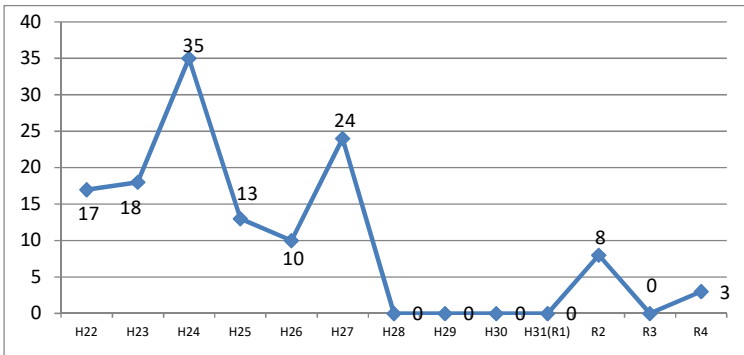
■17-11 移住・定住(空き家バンク利用登録者・改修補助利用件数) (単位:人、件) 出典:地域振興課資料



■17-12 移住・定住(移住実績者数) (単位:人)
出典:地域振興課資料



■17-13 菊池遺産登録数 (単位:件)
出典:地域振興課資料



■17-14 菊池遺産一覧(ふるさと遺産)

出典:地域振興課資料

番号	名称	住所	種別
1	台の椋の大木「妙見さん」と地藏菩薩	菊池市七城町台365-3	複合的遺産
2	台の石塔(板碑1枚)	菊池市七城町台544	有形文化遺産
3	台の石塔(板碑1枚、地藏菩薩2塔)	菊池市七城町台547-4	有形文化遺産
4	伝統料理菓子 とじこまめ	菊池市隈府216-5	無形文化遺産
5	菊池温泉1号井	菊池市隈府1108-18	有形文化遺産
6	風呂場・給湯施設	菊池市泗水町吉富3201-1	有形文化遺産
7	慰霊塔	菊池市泗水町吉富175	有形文化遺産
8	石槌	菊池市泗水町豊水557	有形文化遺産
9	鼻突地藏	菊池市泗水町豊水742	有形文化遺産
10	山崎区の玉石垣	菊池市七城町山崎区道路端各所	有形文化遺産
11	馬売り	菊池市龍門1区管内(虎口地区・中片地区)	無形文化遺産
12	村社佐保川八幡宮と春祭り秋祭り	菊池市深川字菊之池89番地	複合的遺産
13	平野区皇大神宮	菊池市泗水町南田島324	有形文化遺産
14	他力放牛石仏	菊池市泗水町南田島1835	有形文化遺産
15	延寿太郎屋敷跡	菊池市西寺2116-1	有形文化遺産
16	市野瀬祝谷観音堂	菊池市市野瀬祝谷	有形文化遺産
17	上町皇大神宮(お伊勢さん)	菊池市隈府7番地	有形文化遺産
18	松月山薬師堂	菊池市藤田字前田20番地	有形文化遺産
19	土阿弥陀堂	菊池市今北山ノ上660-1	有形文化遺産
20	宝永隧道(今村マブ)	菊池市藤田及び今	産業遺産
21	赤星井手	菊池市赤星	産業遺産
22	東山公園	菊池市上木庭陣床地内	有形文化遺産
23	西郷南州先生祖先発祥の地	菊池市七城町砂田西郷	有形文化遺産
24	法蔵さん	菊池市七城町高田742	有形文化遺産
25	大元帥陛下御駐輦之地	菊池市七城町小野崎字年賀塚	有形文化遺産
26	鞍嶽山善光寺(湯の山薬師)と五輪塔	菊池市旭志麓326番地	複合的遺産
27	菊池隆定公墓	菊池市七城町水次1359-1	有形文化遺産
28	雲林山長福寺(北原観音堂)	菊池市隈府614-1	有形文化遺産
29	大塚菅原神社と石造物	菊池市長田24	複合的遺産
30	大塚古墳と金比羅神社(宮)	菊池市長田14-2	複合的遺産
31	大塚湧水池と水神石廟・石像	菊池市長田(大塚地内)	複合的遺産
32	観音菩薩像・菩薩廟	菊池市長田13-2	有形文化遺産
33	邑祖嘉左衛門之墓と如来石像	菊池市長田16(共同墓地内)	有形文化遺産
34	宮園薬師堂	菊池市七城町清水薬師町844	有形文化遺産
35	築地井手(水分神と加藤清正公石像)	菊池市亘字築地	産業遺産
36	築地区薬師堂	菊池市亘字辻611番地	有形文化遺産
37	築地区水神さん	菊池市亘字築地	自然遺産
38	古川兵戸井手	菊池市古川取水口～戸豊水	産業遺産
39	水分神の碑と兵藤古川井手由来碑	菊池市豊間北浦井手明神	有形文化遺産
40	岩下橋	菊池市四町分	有形文化遺産
41	村上家の墓・キリシタン墓地	菊池市旭志新明津留区墓地公園内	有形文化遺産
42	乙姫神社の鯰様	菊池市旭志弁利	有形文化遺産
43	寒提寺	菊池市泗水町永3434番地	有形文化遺産
44	下長田菅原神社と石造物	菊池市長田477	有形文化遺産
45	御隠居天神と観音様	菊池市長田480	有形文化遺産
46	四之宮神社とお地藏様	菊池市長田515/長田525先	有形文化遺産
47	長田外園遺跡と狐塚遺跡	菊池市長田	有形文化遺産
48	北宮観音堂	菊池市北宮73-1	有形文化遺産
49	北宮水神様(御神木)	菊池市北宮河川敷	自然遺産
50	火の天神と墓地	菊池市北宮272先	複合的遺産
51	河原手永会所御高礼跡	菊池市藤田911	有形文化遺産
52	下古閑足手荒神(展望所)	菊池市小木2252-2	有形文化遺産
53	百把田皇太神宮	菊池市豊間1409	有形文化遺産
54	木庭中尾養林山峯泉寺	菊池市木庭461-1	有形文化遺産
55	中尾鎮守神社	菊池市木庭461-1	有形文化遺産

■17-14 菊池遺産一覧(ふるさと遺産)(つづき)

番号	名称	住所	種別
56	平原将監	菊池市木庭343	有形文化遺産
57	若宮神社	菊池市泗水町吉富1936	有形文化遺産
58	弁財天	菊池市今646	有形文化遺産
59	百万編と専用仏具	菊池市村田541	複合的遺産
60	涅槃増と十六羅漢の掛軸	菊池市村田541	有形文化遺産
61	六地藏(六面地藏)	菊池市村田541	有形文化遺産
62	文殊菩薩堂	菊池市原	有形文化遺産
63	貴船神社	菊池市野間口神来区内	有形文化遺産
64	馬つくり	菊池市七城町前川区内	無形文化遺産
65	祖霊社(虫気観音さん)	菊池市隈府1407	有形文化遺産
66	乳母が墓	菊池市隈府1599-3	有形文化遺産
67	親子地藏	菊池市隈府1708	有形文化遺産
68	蔵六庵(観音堂)	菊池市隈府1730-1	有形文化遺産
69	永山の堂さん	菊池市原3860	有形文化遺産
70	寺町海津見神社	菊池市七城町台73	有形文化遺産
71	伊坂区彼岸花の里	菊池市旭志伊坂区内	自然遺産
72	池ノ尾間歩(池ノ尾トンネル)	菊池市木野1620	産業遺産
73	小原観音堂と聖観世音菩薩	菊池市旭志小原119	有形文化遺産
74	産さん神社及び産さん滝	菊池市重味1453-9	複合的遺産
75	灰高天神	菊池市出田2485	自然遺産
76	地藏菩薩(いぼ地藏)	菊池市木庭	有形文化遺産
77	金比羅神社	菊池市亘432	有形文化遺産
78	稗方城址	菊池市稗方字居屋敷	有形文化遺産
79	今村観音堂	菊池市今704	有形文化遺産
80	雪野八幡宮	菊池市雪野1122	有形文化遺産
81	寺尾山大圓寺と墨染め桜	菊池市龍門	複合的遺産
82	龍門橋	菊池市龍門	有形文化遺産
83	菅原神社	菊池市稗方字居屋敷729	有形文化遺産
84	くすべ神社	菊池市泗水町富納320-2	有形文化遺産
85	七坪産神社 産さん滝	菊池市西迫間産の元1088	複合的遺産
86	下町菅原神社	菊池市隈府342-1	有形文化遺産
87	下横道観音堂	菊池市隈府331	有形文化遺産
88	弁財天	菊池市木庭中尾	有形文化遺産
89	神風連の志士 吉村義節の墓碑	菊池市隈府247 妙蓮寺境内	有形文化遺産
90	福本六地藏尊	菊池市泗水町福本990番地	有形文化遺産
91	下組地藏堂(萬延地藏)	菊池市泗水町福本1009番地	有形文化遺産
92	早鷹天神	菊池市泗水町福本字西宅地983番地	有形文化遺産
93	一字一石塔	菊池市泗水町福本字西宅地938番地	有形文化遺産
94	中組地藏尊	菊池市泗水町福本1000番地	有形文化遺産
95	福本の大小永板碑	菊池市泗水町福本1099番地5	有形文化遺産
96	切支丹墓碑	菊池市泗水町豊永(泗水公民館内)	有形文化遺産
97	若宮神社	菊池市出田2440番地	有形文化遺産
98	菊池家琵琶	菊池市森北区	有形文化遺産
99	船つなぎ場	菊池市野間口	有形文化遺産
100	六地藏さん	菊池市野間口	有形文化遺産
102	長田菅原神社	菊池市長田410番地	有形文化遺産
103	下広丁西宮大明神	菊池市隈府346番地1	有形文化遺産
104	放牛地藏	菊池市七城町加恵134番地	有形文化遺産
105	車石八幡宮	菊池市下河原4680番地2	有形文化遺産
106	中山中須金比羅さん	菊池市玉祥寺115番地12	有形文化遺産
107	穴川菅原神社	菊池市班蛇口2395番地	有形文化遺産
108	九ノ峰観音堂	菊池市旭志弁利九ノ峰	有形文化遺産
109	行信公	菊池市旭志弁利九ノ峰	有形文化遺産
110	片角多福堂	菊池市片角350-1	有形文化遺産
111	鶴木八幡宮	菊池市片角83	有形文化遺産
112	光善寺観音堂	菊池市片角238-1	有形文化遺産
113	玉祥寺春日神社	菊池市玉祥寺423	複合的遺産

■17-14 菊池遺産一覧(ふるさと遺産)(つづき)

番号	名称	住所	種別
114	光徳寺	菊池市泗水町南田島1740	有形文化遺産
115	天徳寺跡地蔵堂(涅槃図及び地獄図)	菊池市泗水町田島1930	有形文化遺産
116	北原菅原神社	菊池市北原638	有形文化遺産
117	圓樂坊遺産	菊池市北原719	有形文化遺産
118	西南戦争の鉄砲痕	菊池市北原533	有形文化遺産

■17-15 菊池遺産一覧(特別遺産)

出典:地域振興課資料

番号	名称	住所	種別
1	清水水源と杉の大木	菊池市七城町清水402	複合的遺産
2	菊池能運の墓	菊池市隈府1088	有形文化遺産
3	菊池武光神道碑等の仏塔類	菊池市隈府1128	有形文化遺産
4	熊耳山正観寺庫裏	菊池市隈府1128	有形文化遺産
5	熊耳山正観寺の礎石群	菊池市隈府1134-1	有形文化遺産
6	熊耳山正観寺地蔵堂と木造地蔵菩薩坐像	菊池市隈府1134-1	有形文化遺産
7	絵本著色秀山元中和尚画像 絵本著色大方元恢和尚画像	菊池市隈府1128	有形文化遺産
8	正観寺の樟	菊池市隈府1128	自然遺産
9	姫井橋(馬橋)	菊池市旭志弁利	有形文化遺産
10	岩本円通寺史跡公園	菊池市旭志弁利	複合的遺産
11	菊之池城(深川館)跡	菊池市北宮字城ノ堀	有形文化遺産
12	菊之池跡	菊池市深川字菊之池	複合的遺産
13	菊池氏初代則隆公墓所並びに頓宮	菊池市深川字観音の本	有形文化遺産
14	妙蓮寺観音堂	菊池市泗水町南田島	有形文化遺産
15	菊池溪谷	菊池市原	自然遺産
16	高架水槽	菊池市泗水町吉富205-48	有形文化遺産
17	將軍木と頓宮	菊池市隈府1331	複合的遺産
18	清水川(湧水地)	菊池市雪野字清水438番地1地先	自然遺産
19	神尾城址	菊池市七城町水次	複合的遺産
20	妙見の楠	菊池市七城町辺田字上霍	自然遺産
21	黄金塚城跡	菊池市四町分	有形文化遺産
22	岩本神楽	菊池市旭志弁利岩本区内	市指定
23	岩本巻天神の棕の木	菊池市旭志弁利198	市指定
24	孔子堂跡	菊池市隈府1633-2	市指定
25	輪足山東福寺	菊池市亘406	市指定
26	菊池武重公墓所	菊池市亘164	市指定
27	宣頓寺及び古搭碑群と大椋	菊池市泗水町住吉632-1	市指定
28	妙蓮寺の樟	菊池市隈府247	県指定
29	稗方嫁とり祭り	稗方区	市指定
30	稗方神楽	稗方区	市指定
31	迫間眼鏡橋 迫間滝 休み石	菊池市豊間	市指定
32	穴川神楽	穴川区	市指定
33	鷹取城跡(菊池十八外城)	菊池市龍門	市指定
34	福本八幡宮	菊池市泗水町福本字西宅地938番地	市指定
35	獅子舞と花笠踊り	〃	市指定
36	大楠	〃	市指定
37	上組阿弥陀堂	菊池市泗水町福本1072番地1	市指定
38	玉祥寺この宮おどり	菊池市玉祥寺423	無形文化遺産
39	天徳寺跡地蔵堂(仏像)	菊池市泗水町田島1930	有形文化遺産

主要統計指標(1)

市制施行当時	人口	51,862	人	平成17年3月22日合併	
	世帯数	16,508	世帯	平成17年国勢調査(平成17年10月1日)	
土地	面積	276.85	km ²	全国都道府県市区町村別面積調(令和4年10月1日)	
気象	気温平均	16.6	°C	熊本地方気象台(菊池)(2022年)	
	気温最高	37.7	°C		
	気温最低	△ 6.7	°C		
	降水量総量	1560.5	mm		
	降水量日最大	90.5	mm		
人口	総数	46,416	人	令和2年 国勢調査(令和2年10月1日)	
	男性	22,076	人		
	女性	24,340	人		
	世帯数	17,593	世帯		
人口動態	自然動態	出生	267	人	住民基本台帳(令和4年度)
		死亡	△ 754	人	
		自然増減	△ 487	人	
	社会動態	転入	2,100	人	
		転出	△ 1,861	人	
		社会増減	239	人	
年齢別人口	総数	46,416	人	令和2年 国勢調査(令和2年10月1日)	
	0～14歳	6,100	人		
	15～64歳	24,328	人		
	65歳以上	15,807	人		
	年齢不詳	181	人		
産業大分類	総数	23,032	人	令和2年 国勢調査(令和2年10月1日) ※15歳以上就業者数 ※産業分類不能188人	
	第一次産業	3,701	人		
	第二次産業	6,487	人		
	第三次産業	12,656	人		
産業別事業所	総数	2,046	所	令和3年 経済センサス活動調査(令和3年6月1日)	
	第一次産業	102	所		
	第二次産業	413	所		
	第三次産業	1,531	所		
農林業	農林業経営体数	2,005	経営体	2020年 農林業センサス(令和2年2月1日)	
	農業経営体数	1,981	経営体		
	林業経営体数	89	経営体		
	農業経営体の経営耕地総面積	598,681	a		
	田	312,362	a		
	畑	257,359	a		
樹園地	28,960	a			
工業	事業所数	115	所	令和3年 経済センサス活動調査(令和3年6月1日) ※従業者4人以上の事業所	
	従業者数	8,796	人		
	製造品出荷額等	20,175,369	万円		
商業	事業所数(卸売業・小売業 計)	407	所	令和3年 経済センサス活動調査(令和3年6月1日)	
	卸売業	75	所		
	小売業	332	所		
	年間商品販売額(卸売業・小売業 計)	102,855	百万円		
	卸売業	58,469	百万円		
	小売業	44,386	百万円		

主要統計指標(2)

上水道	給水人口	34,310	人	令和4年度 菊池市水道事業会計決算書
	年間配水量	4,369,558	m ³	
	年間有収水量	3,622,130	m ³	
下水道	年間処理水量	5,001,341	m ³	市下水道課(令和5年3月31日)
	水洗化率	93.9	%	
保育所	保育所数	20	箇所	市子育て支援課(令和5年3月31日)
	園児数	1,885	人	
医療	病院数	5	所	令和4年 医療施設(動態)調査(令和4年10月1日現在)
	病床数	513	床	
	一般診療所	40	所	
	歯科診療所	21	所	
警察・消防	交通事故発生件数	76	件	県交通事故統計(令和4年中)
	死者数	2	人	
	傷者数	87	人	令和5年 菊池広域連合消防本部「消防年報」
	火災発生件数	36	件	
	救急発生件数	2,660	件	
学校	幼稚園数	3	園	令和4年 学校基本調査(令和4年5月1日)
	園児数	184	人	
	幼保連携型認定こども園数	1	園	※園数・園児数(幼稚園・幼保連携型認定こども園)
	園児数	72	人	
	小学校数	10	校	学校教育課資料(令和5年5月1日)
	児童数	2,467	人	
	中学校数	5	校	※学校数・児童数及び生徒数 (小学校・中学校・高等学校・専修学校)
	生徒数	1,270	人	
	高等学校数	3	校	
	生徒数	795	人	
	専修学校数	1	校	
	学生数	60	人	
	財政	歳入決算額	29,760,912	千円
歳出決算額		28,981,977	千円	
市税歳入決算額		5,992,905	千円	
選挙	選挙人名簿登録者数	38,862	人	市選挙管理委員会(令和5年6月定時登録現在)
文化	国指定文化財	4		市教育委員会生涯学習課(令和5年4月1日現在)
	国登録文化財	8		
	県指定文化財	23		
	市指定文化財	120		

菊池市民のくらし

世帯人員	2.36人／世帯(令和5年1月1日現在(令和4年12月末締め)) ※「人口:47,100人」／「世帯数:19,960世帯」で算出
出生	0.73人／日(令和4年度)
死亡	2.07人／日(令和4年度)
転入	5.75人／日(令和4年度)
転出	5.10人／日(令和4年度)
高齢化率(65歳以上)	34.3%(令和4年9月末現在) ※「65歳以上の人口:16,155人」／「令和4年9月末人口:47,101人」*100で算出
令和4年度に使われたお金	619,106円／人(令和4年度一般会計決算) ※「決算額:28,986,544千円(歳入歳出決算書)」／「令和5年3月末人口:46,820人」で算出
令和4年度に納められたお金	127,999円／人(令和4年度一般会計・市税決算) ※「市税額:5,992,905千円」／「令和5年3月末人口:46,820人」で算出
ごみ排出量	1人当たり579グラム／日(令和4年度) ※「家庭ごみ排出量:9,901t」／「処理人口:46,820人」／「365日」で算出
国民健康保険の医療費	460,797円／人(令和4年度) ※「医療費:5,234,654千円」／「国民健康保険被保険者数:11,360人」で算出
後期高齢者医療保険の医療費	1,037,595円／人(令和4年度) ※「医療費:8,708,535千円」／「後期高齢者医療保険被保険者数:8,393人」で算出
上水道有収水量	一人一日当たり0.289m ³ ／日(令和4年度) ※「一日当たり有収水量:9,923m ³ 」／「給水人口:34,310人」で算出
救急車出動回数	7.29件／日(令和4年)
交通事故発生件数	76件／年(令和4年中)
火災発生件数	36件／年(令和4年)
図書貸出数	1,039冊／日(令和4年度) ※「公立図書館・図書室の貸出冊数:313,630冊」／「年間開館日数:302日」で算出
都市公園	面積8.30m ² ／人(令和4年度) ※「都市公園面積:28.99ha」／「交付税算定基礎数値(都市計画区域人口):34,933人」で算出