

5 竜門ダム・スーパー林道コース

上級 距離: 48.8km
標高差: 466m
所要時間: 約3時間15分

熊本県有数のダム湖の眺望と長崎雲仙、有明海の大パノラマが楽しめるダイナミックなコース。



COURSE
きくち観光物産館▶迫間眼鏡橋▶市野瀬▶虎口▶竜門ダム▶長野▶道園▶菊池深谷水の駅▶スーパー林道(大規模林道菊池・人吉線)▶四季の里旭志▶菊池グリーンロード▶妻越▶河原小跡地▶きくち観光物産館

ViewPoint



迫間眼鏡橋
山を背に急流・迫間川に架かる優美な眼鏡橋です。文政12年に地元の石工伊助らによって築かれました。橋の袂に建つ記念碑は当時藩内一の書家と呼ばれた城野静軒の筆によるもの。



斑蛇口湖
迫間川の竜門ダムによってできた斑蛇口湖は、湖面がおだやかでボート競技・練習場として利用されています。坂道を登りつめたあと、ゆったりと広がる湖は、いやしのスポットです。



旭志の茶畑
昼夜の寒暖差があり、お茶の栽培に適した旭志には、美しい茶畑が広がります。茶畑から見る麓の田園地帯、遠くの山脈は圧巻です。

スタート・ゴール
(きくち観光物産館)

- ③ 水めぐりコース
- ④ 食めぐりコース
- ⑤ 竜門ダム・スーパー林道コース
- ⑥ 阿蘇・菊池溪谷コース

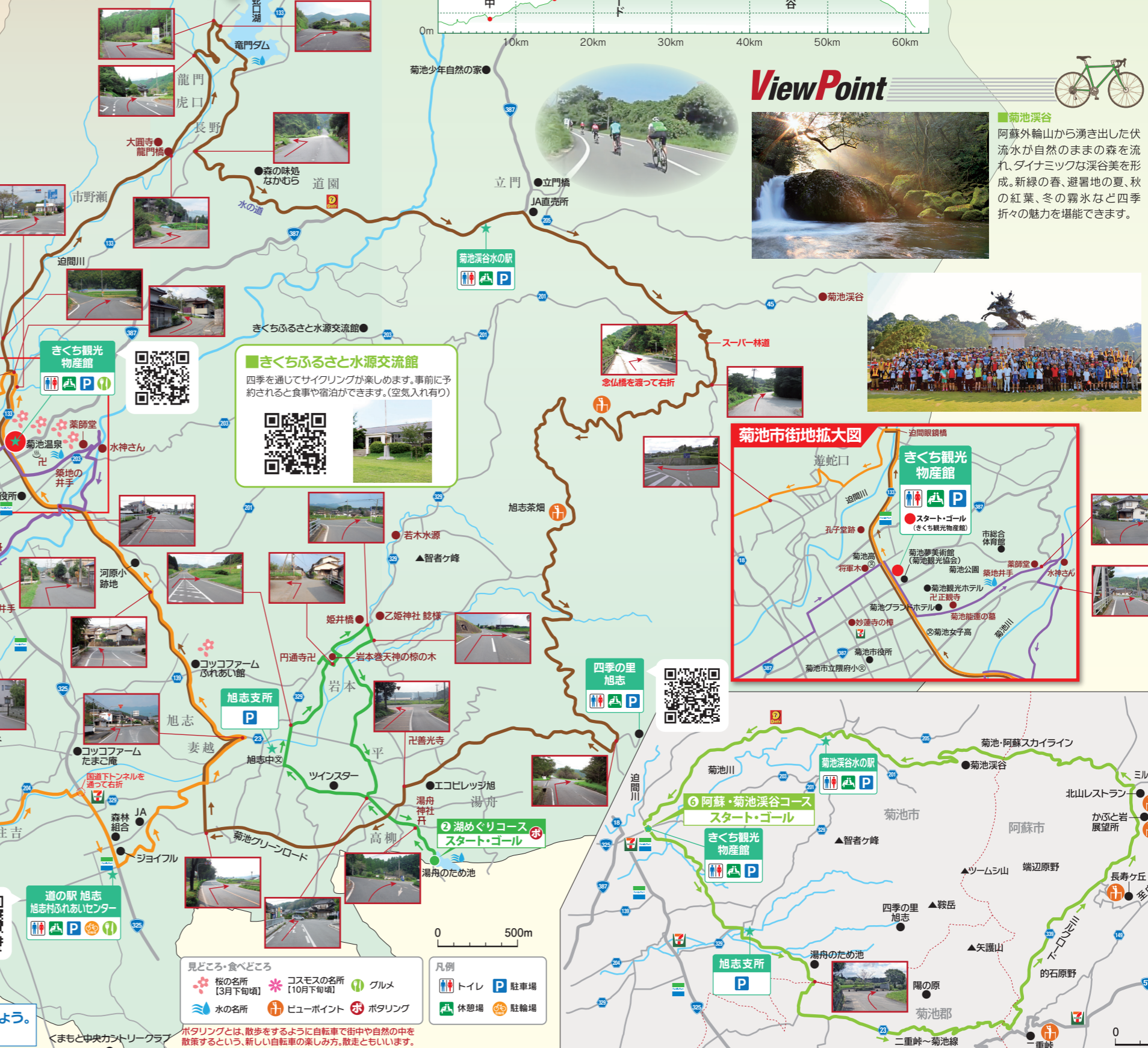
① 花めぐりコース
スタート・ゴール

ゆうかファミリーロード
旧鹿本鉄道の線路跡につくられた自転車道で、山鹿と熊本を結ぶ全長34km。沿道に、のどかな田園風景が広がります。

観光案内
菊池観光協会 HP アドレス

サイクリストへのお願い
・サイクリングは整備された自転車でルールとマナーを守って走りましょう。
・ゆっくり走って菊池の魅力味わってくださいね。

Kikuchi Cycling Road Map



きくちふるさと水源交流館
四季を通じてサイクリングが楽しめます。事前に予約されると食事や宿泊ができます。(空気入れ有り)

菊池市街地拡大図
きくち観光物産館
スタート・ゴール (きくち観光物産館)

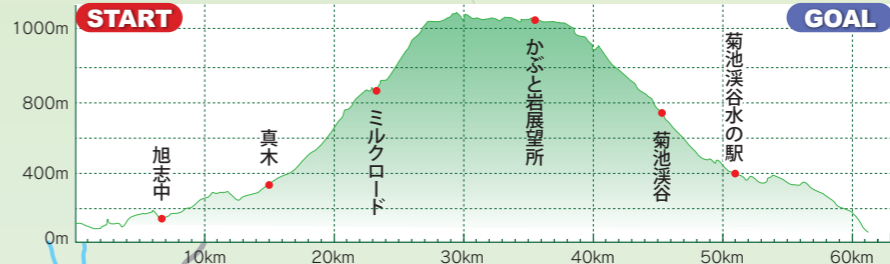
見どころ・食べどころ
桜の名所 [3月下旬頃] コスモスの名所 [10月下旬頃] グルメ
水の名所 ピューポイント ポタリング

凡例
トイレ 駐車場 休憩場 駐輪場

6 阿蘇・菊池溪谷コース


上級 距離: 60.9km
標高差: 916m
所要時間: 約4時間40分

阿蘇の雄大な草原と日本名水百選「菊池溪谷」の癒しを一度に楽しめるスペシャルなコース。



COURSE
きくち観光物産館▶河原小跡地▶旭志支所▶湯舟のため池▶真木▶県道53号線▶ミルクロード▶かぶと岩展望所▶菊池阿蘇スカイライン▶菊池溪谷▶菊池深谷水の駅▶きくち観光物産館

ViewPoint



菊池溪谷
阿蘇外輪山から湧き出した伏流水が自然のままの森を流れ、ダイナミックな溪谷美を形成。新緑の春、避暑地の夏、秋の紅葉、冬の霧水など四季折々の魅力を堪能できます。

